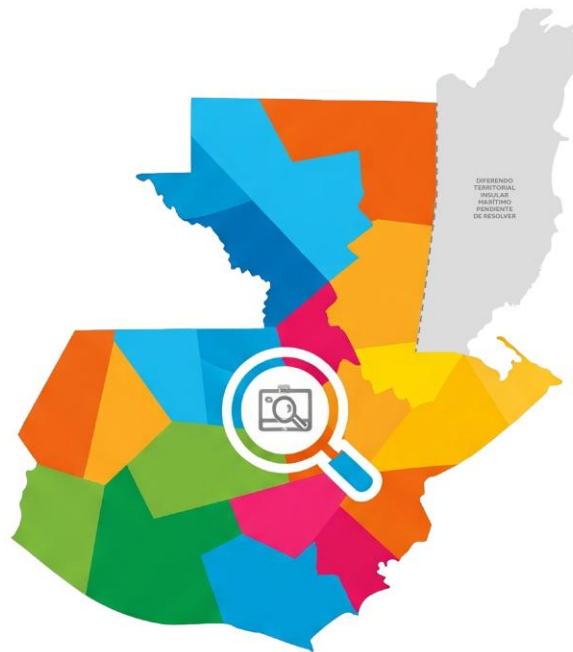


# MANUAL DE USUARIO

PORTAL TransparenciaCODEDE – Nivel Nacional



Comisión Nacional  
**Contra la Corrupción**



**Transparencia**CODEDE  
Monitoreo Ciudadano y Participación Social

*TransparenciaCODEDE  
Dirección de Tecnologías de la Información*



### Autor de documento

Dirección de Tecnologías de la de la Información

### Datos de contacto

Comisión Nacional contra la Corrupción

E-mail: [dti@cnc.gob.gt](mailto:dti@cnc.gob.gt)

Teléfono: (502) 2327-6000

### Versión del documento

2.0

Fecha: Abril 2026

### Licenciamiento del documento

Todos los derechos reservados 2025

Comisión Nacional Contra la Corrupción

Dirección: 6A Avenida 4-18 Cdad. de Guatemala, Casa Presidencial

## Índice de contenidos

<b>Versión del documento</b> .....	2
<b>1. ¿Qué es el Portal Transparencia CODEDE</b> .....	3
<b>2. Objetivo de Transparencia CODEDE</b> .....	3
<b>3. Fuente de Datos</b> .....	3
<b>4. ¿Cómo encuentro el portal web?</b> .....	4
<b>2.1 ¿Requisitos mínimos para navegar?</b> .....	4
<b>2.2 Portal Web</b> .....	5
<b>2.2.1 Exportar Excel y Todos los proyectos</b> .....	12
<b>2.2.2 Ejercicio y Monto</b> .....	15
<b>2.2.3 Listado de Proyectos</b> .....	16
<b>2.2.4 Acciones</b> .....	17
<b>5. Ver perfil del proyecto</b> .....	18

## Versión del documento

### 1.0

Fecha	Versión	Descripción	Autor
Agosto 2025	<b>1.0</b>	Creación del documento	Dirección de Tecnologías de la Información
Abril 2026	<b>2.0</b>	Actualización del Manual	Dirección de Tecnologías de la Información

## 1. ¿Qué es el Portal Transparencia CODEDE

El portal es una solución para poder visualizar los distintos proyectos de las comunidades de los diferentes departamentos de Guatemala, esta solución propuesta por Comisión contra la Corrupción cumplirá ciertos requerimientos que abarquen las necesidades del proyecto.

Uno de los requerimientos es dar a conocer información de proyectos por departamento y municipio a nivel nacional, esto a través de una herramienta web que permita el acceso desde cualquier lugar de Guatemala y poder realizar la consulta del proyecto o lugar deseado.

Una de las opciones que la aplicación web contempla tener una sección de búsqueda para poder localizar de cualquier forma el proyecto, exportar dicha información y saber cuál es el avance de proyectos.

## 2. Objetivo de Transparencia CODEDE

El objetivo de este portal es promover la auditoría social, fortalecer la rendición de cuentas y facilitar la participación ciudadana, a través de la publicación de avances físicos y administrativos de las obras, así como la posibilidad de que la ciudadanía presente calificación y observaciones sobre la ejecución.

## 3. Fuente de Datos

La herramienta funciona con datos públicos de diferentes entidades del Organismo Ejecutivo. La base de datos se compone de conjuntos de datos públicos de fuentes principales:

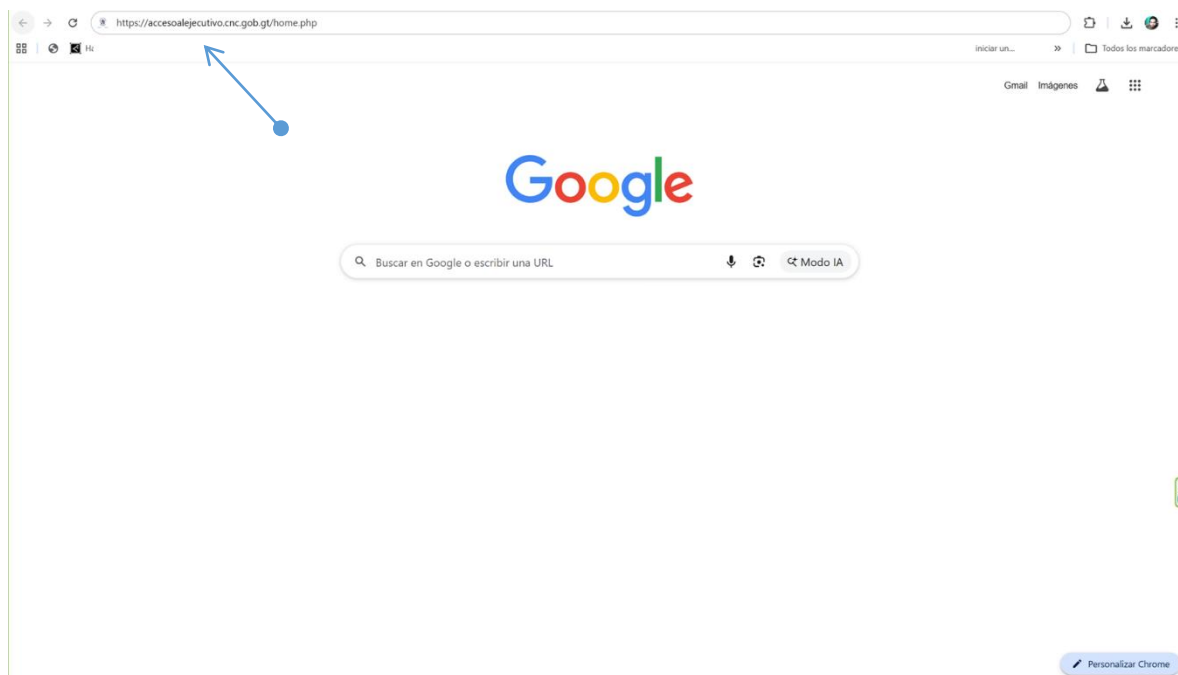
\* Secretaría de Planificación y Programación de la Presidencia.

La actualización de datos de esta herramienta se realiza de forma periódica y automatizada.

#### 4. ¿Cómo encuentro el portal web?

Para encontrar la aplicación web podemos ir a nuestro navegador y en cualquier buscador colocar en la barra de direcciones la siguiente dirección como ejemplo:

<https://accesoalejecutivo.cnc.gob.gt/home.php>



#### 2.1 ¿Requisitos mínimos para navegar?

Para poder navegar en el sitio de transparencia a tu alcance los requerimientos mínimos son:

Contar con Conexión a Internet

Contar con dispositivos como:

- Dispositivo Móvil (Responsivo)
- PC / LAPTOP
- Tablet

Así mismo estos dispositivos que puedan contar con un navegador web.

## 2.2 Portal Web

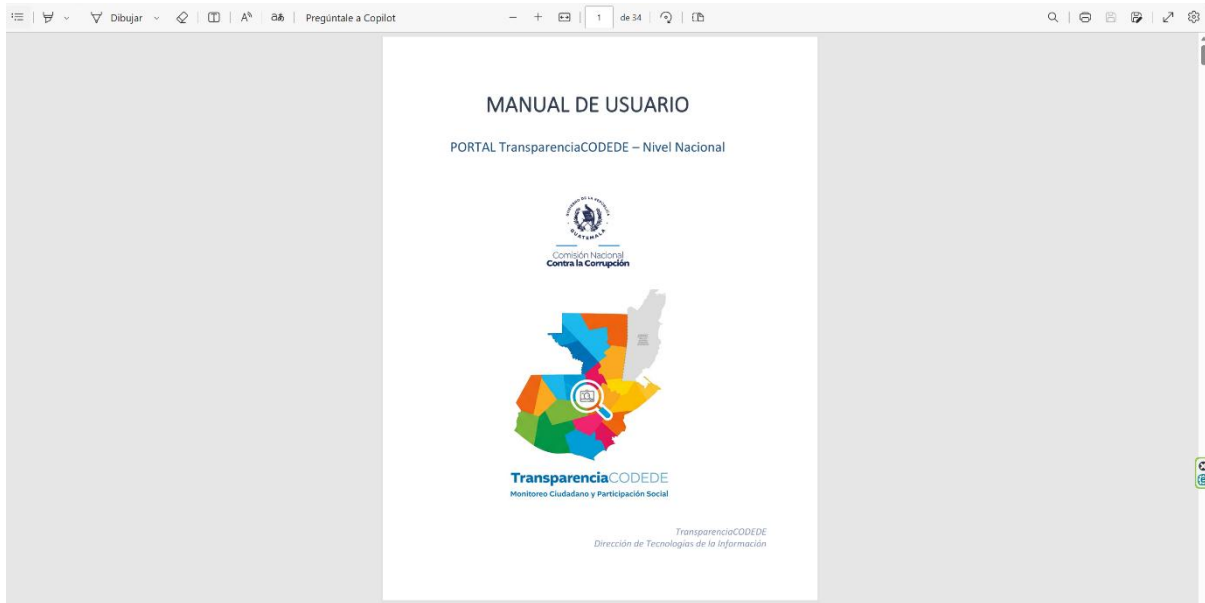
Después de ingresar en el navegador, en la barra de direcciones la ruta del portal web nos muestra lo siguiente, la página de presentación del portal de Transparencia Codede, en el cual podrán navegar.



En esta sección encontraremos detalle de las herramientas que ofrece el portal, una de ellas es el Monitoreo Codedes, el cual permite la ubicación a nivel Departamental de los proyectos y también a nivel de Gobernaciones Departamentales. Así mismo el manual correspondiente de TransparenciaCODEDE.



Ese manual está disponible tanto en esta opción como en las opciones de listados que mas adelante se estarán explicando.

























### Monitoreo a Nivel Nacional:

Esta es la opción que muestra los 22 departamentos de la República de Guatemala y permite buscar como se muestra en la siguiente imagen para poder ubicar de manera rápida el departamento o seleccionarlo y los proyectos.

**CONSEJOS DE DESARROLLO DEPARTAMENTAL**

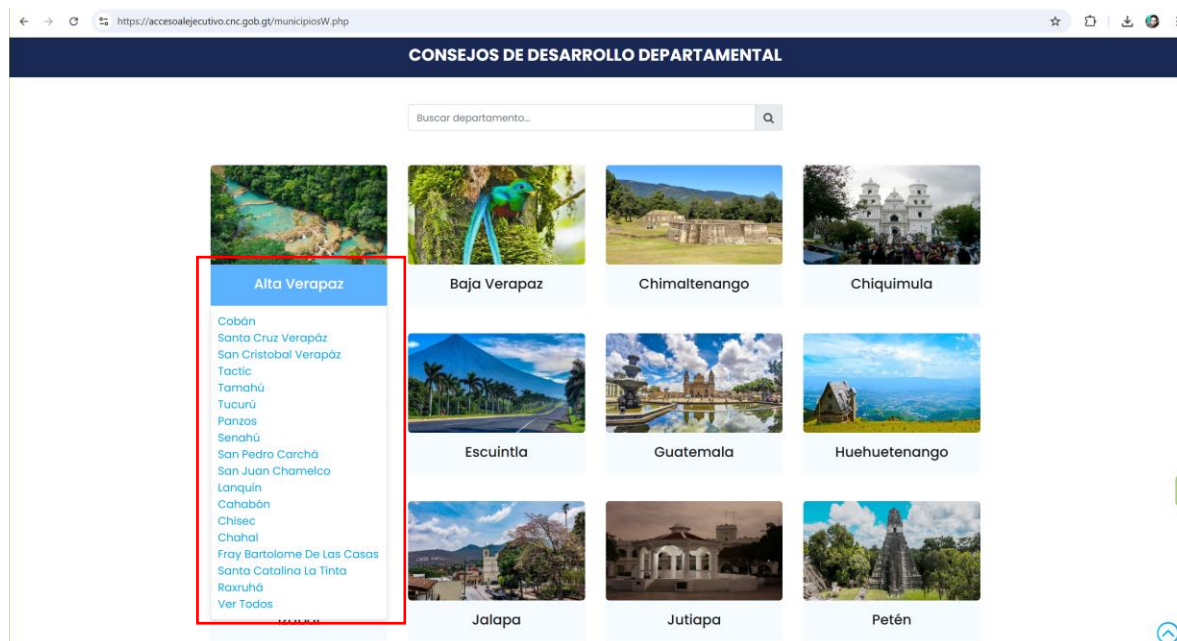
Buscar departamento...

 Alta Verapaz	 Baja Verapaz	 Chimaltenango	 Chiquimula
 El Progreso	 Escuintla	 Guatemala	 Huehuetenango
 Izabal	 Jalapa	 Jutiapa	 Petén
 Quetzaltenango	 Quiché	 Retalhuleu	 Sacatepéquez
 San Marcos	 Santa Rosa	 Sololá	 Suchitepéquez
 Totonicapán	 Zacapa		

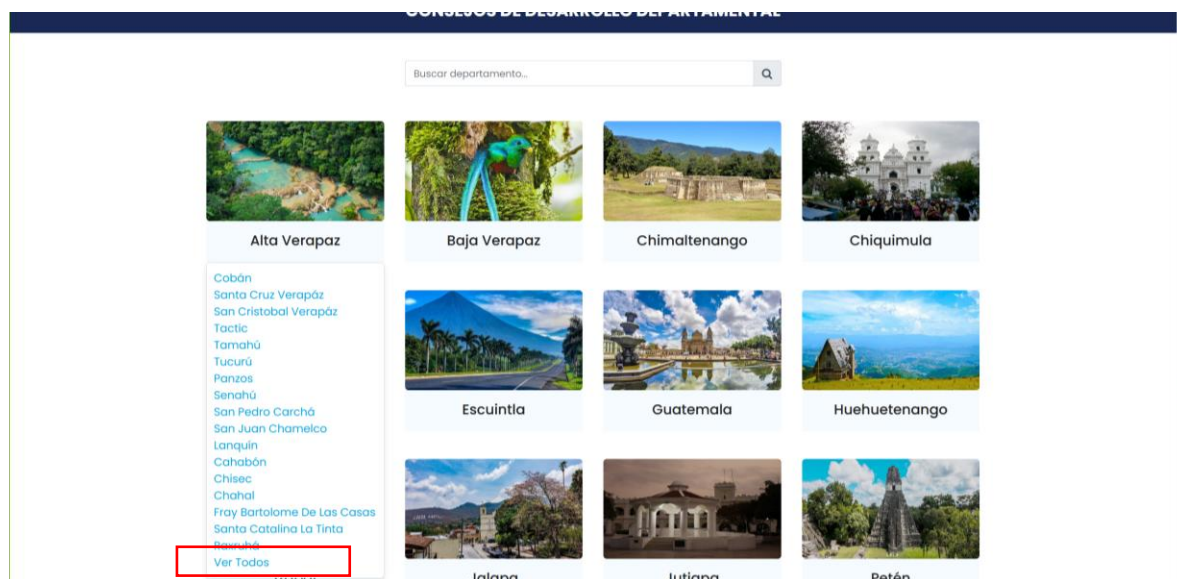
Regresar

### Opciones por Departamento:

Esta opción permite colocarnos encima de cada departamento y al darle clic se desplegará los municipios correspondientes al cual queremos ubicar dichos proyectos, si presionamos un municipio nos dirigirá al listado de proyectos por municipio seleccionado.



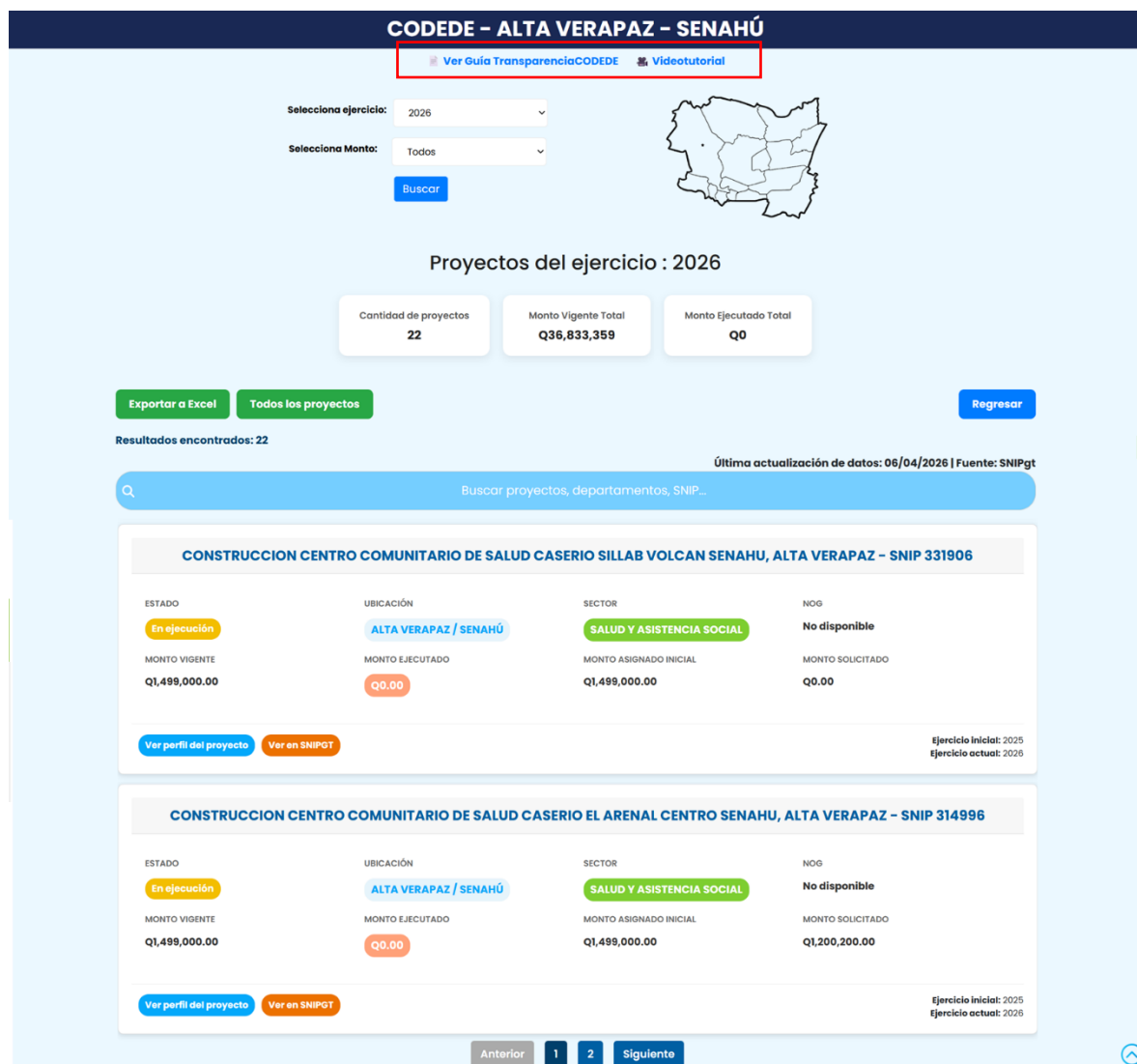
Así mismo se debe tomar en cuenta la opción **Ver Todos**, este permite ver todos los proyectos del departamento seleccionado, la opción es como la siguiente imagen:



### Listado por Municipio:

Esta es la pantalla que se muestra al seleccionar un municipio específico, en este caso nuestro ejemplo, el departamento de **Alta Verapaz, Municipio Senahú**, mostrará el listado de los proyectos pertenecientes y la cantidad de proyectos, así mismo también la guía y el videotutorial correspondiente.

También muestra la última actualización de datos automática.



**CODEDE - ALTA VERAPAZ - SENAHÚ**

Ver Guía TransparenciaCODEDE Videotutorial

Selecciona ejercicio: 2026  
Selecciona Monto: Todos  
Buscar

Proyectos del ejercicio : 2026

Cantidad de proyectos	Monto Vigente Total	Monto Ejecutado Total
22	Q36,833,359	Q0

Exportar a Excel Todos los proyectos Regresar

Resultados encontrados: 22 Última actualización de datos: 06/04/2026 | Fuente: SNIPgt

Buscar proyectos, departamentos, SNIP...

**CONSTRUCCION CENTRO COMUNITARIO DE SALUD CASERIO SILLAB VOLCAN SENAHU, ALTA VERAPAZ - SNIP 331906**

ESTADO	UBICACIÓN	SECTOR	NOG
En ejecución	ALTA VERAPAZ / SENAHÚ	SALUD Y ASISTENCIA SOCIAL	No disponible
MONTO VIGENTE	MONTO EJECUTADO	MONTO ASIGNADO INICIAL	MONTO SOLICITADO
Q1,499,000.00	Q0.00	Q1,499,000.00	Q0.00

Ver perfil del proyecto Ver en SNIPGT Ejercicio Inicial: 2025 Ejercicio actual: 2026

**CONSTRUCCION CENTRO COMUNITARIO DE SALUD CASERIO EL ARENAL CENTRO SENAHU, ALTA VERAPAZ - SNIP 314996**

ESTADO	UBICACIÓN	SECTOR	NOG
En ejecución	ALTA VERAPAZ / SENAHÚ	SALUD Y ASISTENCIA SOCIAL	No disponible
MONTO VIGENTE	MONTO EJECUTADO	MONTO ASIGNADO INICIAL	MONTO SOLICITADO
Q1,499,000.00	Q0.00	Q1,499,000.00	Q1,200,200.00

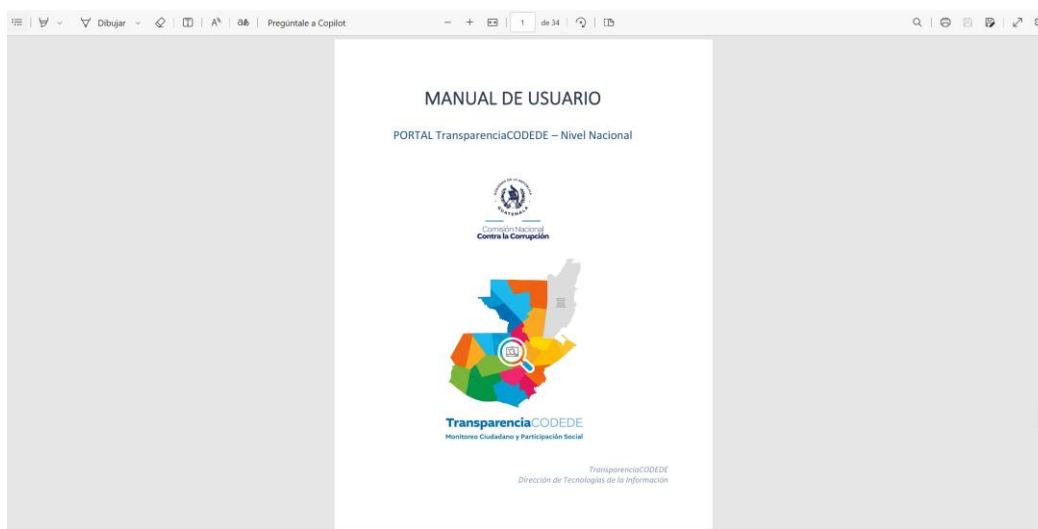
Ver perfil del proyecto Ver en SNIPGT Ejercicio Inicial: 2025 Ejercicio actual: 2026

Anterior 1 2 Siguiente

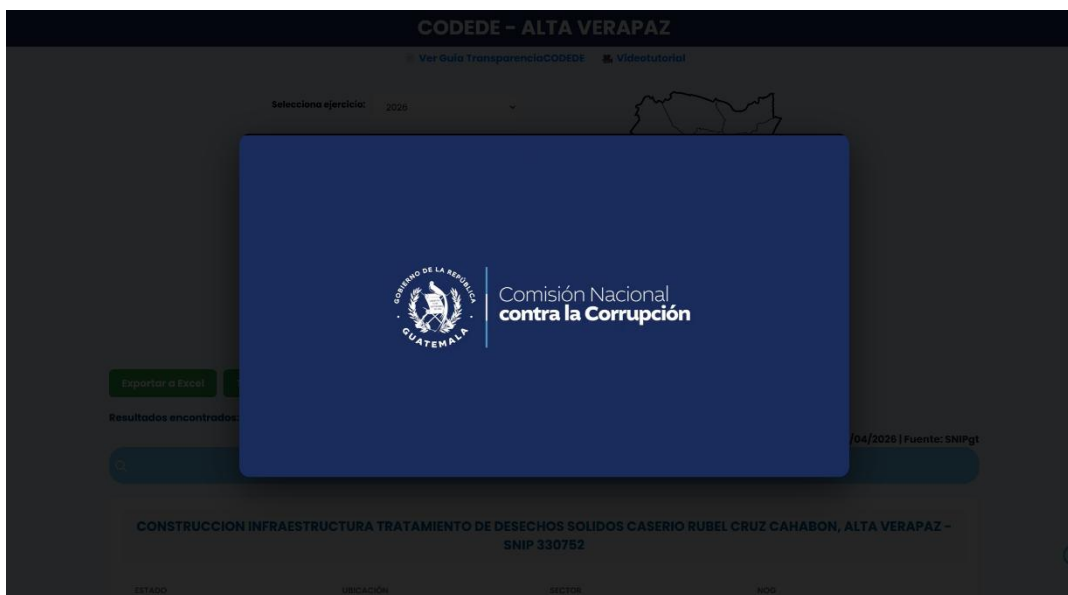
En cualquiera de los listados (ver todos, como un municipio en específico) se muestran dos opciones que permiten verificar la guía TransparenciaCODEDE y el videotutorial.



Al dar clic en la guía, nos permite descargar el manual de usuario que explica paso a paso las opciones del portal.



Y al mismo tiempo veremos un videotutorial que al darle clic se mostrará el video inductivo del Portal TransparenciaCODEDE.



### Listado de Proyectos por Departamento (Ver Todos):


En esta sección estarán desplegados los proyectos del departamento seleccionado, un listado donde podrán seleccionar el ejercicio, tipo de monto para poder tener la información de manera rápida y eficaz, así mismo un buscador que permita encontrar por cualquier coincidencia los proyectos, así mismo tenemos un botón para regresar al menú de departamentos.

**CODEDE - ALTA VERAPAZ**

Selecciona ejercicio:

Selecciona Monto:

[Buscar](#)



Proyectos del ejercicio : 2026

Cantidad de proyectos

**218**

Monto Vigente Total

**Q548,989,583**

Monto Ejecutado Total

**Q367,700**

[Exportar a Excel](#)
[Todos los proyectos](#)
[Ver COCODE](#)

[Regresar](#)

Resultados encontrados: 218 Última actualización de datos: 13/04/2026 | Fuente: SNIPgt

Buscar proyectos, departamentos, SNIP...

CONSTRUCCION EDIFICIO PARA EL APRENDIZAJE DE LENGUAS MAYAS COMUNIDAD POQOMCHI, CANTON CHIJACORRAL, TACTIC ALTA VERAPAZ - SNIP 241381

ESTADO	UBICACIÓN	SECTOR	NOG
En ejecución	ALTA VERAPAZ / TACTIC	OTRAS ACTIVIDADES DE ADMINISTRACION	No disponible
MONTO VIGENTE	MONTO EJECUTADO	MONTO ASIGNADO INICIAL	MONTO SOLICITADO
Q2,000,000.00	Q0.00	Q2,000,000.00	Q0.00

[Ver perfil de proyecto](#)
[Ver en SNIPGT](#)

Ejercicio Inicial: 2019  
Ejercicio actual: 2026

MEJORAMIENTO CENTRO TURISTICO ECO CENTRO CHAMCHE TACTIC, ALTA VERAPAZ - SNIP 271692

ESTADO	UBICACIÓN	SECTOR	NOG
En ejecución	ALTA VERAPAZ / TACTIC	TURISMO	No disponible
MONTO VIGENTE	MONTO EJECUTADO	MONTO ASIGNADO INICIAL	MONTO SOLICITADO
Q2,052,880.00	Q0.00	Q0.00	Q2,052,880.00

[Ver perfil de proyecto](#)
[Ver en SNIPGT](#)

Ejercicio Inicial: 2021  
Ejercicio actual: 2026

MEJORAMIENTO CAMINO RURAL (PAVIMENTO RIGIDO) ALDEA BALBATZUL I, COBAN, ALTA VERAPAZ - SNIP 353029

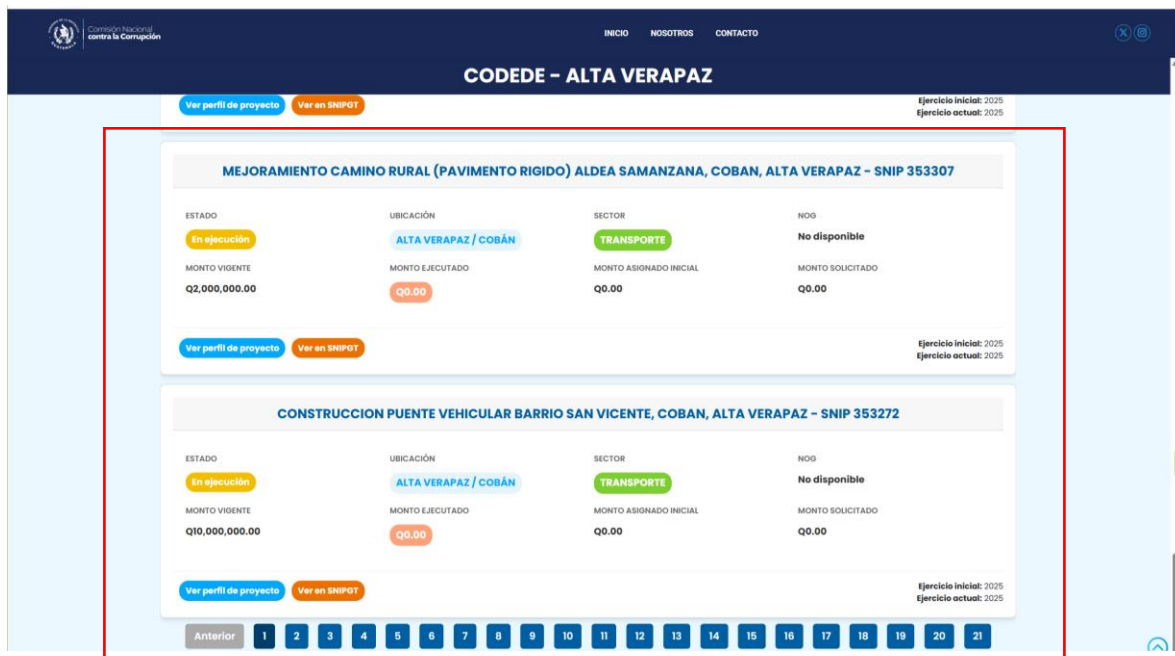
ESTADO	UBICACIÓN	SECTOR	NOG
En ejecución	ALTA VERAPAZ / COBÁN	TRANSPORTE	No disponible
MONTO VIGENTE	MONTO EJECUTADO	MONTO ASIGNADO INICIAL	MONTO SOLICITADO
Q3,200,000.00	Q0.00	Q0.00	Q3,200,000.00

[Ver perfil de proyecto](#)
[Ver en SNIPGT](#)

Ejercicio Inicial: 2025  
Ejercicio actual: 2026

Anterior 1 2 3 ... 22 Siguiente

Estos son todos los proyectos del departamento seleccionado al cual accedemos desde el menú.



**MEJORAMIENTO CAMINO RURAL (PAVIMENTO RIGIDO) ALDEA SAMANZANA, COBAN, ALTA VERAPAZ - SNIP 353307**

ESTADO	UBICACIÓN	SECTOR	NOG
En ejecución	ALTA VERAPAZ / COBÁN	TRANSPORTE	No disponible
MONTO VIGENTE	MONTO EJECUTADO	MONTO ASIGNADO INICIAL	MONTO SOLICITADO
Q2,000,000.00	Q0.00	Q0.00	Q0.00

**CONSTRUCCION PUENTE VEHICULAR BARRIO SAN VICENTE, COBAN, ALTA VERAPAZ - SNIP 353272**

ESTADO	UBICACIÓN	SECTOR	NOG
En ejecución	ALTA VERAPAZ / COBÁN	TRANSPORTE	No disponible
MONTO VIGENTE	MONTO EJECUTADO	MONTO ASIGNADO INICIAL	MONTO SOLICITADO
Q10,000,000.00	Q0.00	Q0.00	Q0.00

## 2.2.1 Exportar Excel y Todos los proyectos

Estas opciones permiten exportar de varias formas, entre ellas, **Exportar a Excel** permite exportar el resultado de la caja de búsqueda, mientras que **Todos los proyectos**, este permite la descarga todos los proyectos del departamento.



**CODEDE - ALTA VERAPAZ**

Ver Guía TransparenciaCODEDE Videotutorial

Selecciona ejercicio: 2026

Selecciona Monto: Todos

Buscar

Proyectos del ejercicio : 2026

Cantidad de proyectos	Monto Vigente Total	Monto Ejecutado Total
218	Q548,989,583	Q367,700

Exportar a Excel Todos los proyectos Ver COCODE Regresar

Resultados encontrados: 218

Última actualización de datos: 13/04/2026 | Fuente: SNIPgt

Buscar proyectos, departamentos, SNIP...

## Exportar a Excel:

Exporta los datos a formato datos abiertos en Excel, en este caso es el resultado de la búsqueda.

A	B	C	D	E
SNIP	Nombre del Proyecto	Sector	Especie	NOG
330752	CONSTRUCCION INFRAESTRUCTURA TRATAMIENTO DE DESECHOS SOLIDOS CASERIO RUBEL CRUZ CAHABON, ALTA VERAPAZ	MEDIO AMB	INFRAESTRUCTURA TRATAM	ALTA
241381	CONSTRUCCION EDIFICIO PARA EL APRENDIZAJE DE LENGUAS MAYAS COMUNIDAD POCOMCHI, CANTON CHIUCORRAL, TACTIC ALTA VERAPAZ	OTRAS ACTIV	CONSTRUCCION EDIFICIO	ALTA
297285	CONSTRUCCION CENTRO DE APOYO INTEGRAL PARA MUJER SOBREVIVIENTE DE VIOLENCIA (CAIMUS) DE LA FRANJA TRANSVERSAL DEL NORTE BARRIO CONCEPCION, RAXRUHA, ALTA VERAPAZ	SEGURIDAD	CENTRO DE APOYO INTEGRAL	ALTA
294997	CONSTRUCCION CENTRO DE ACOPIO Y DE AGRO INDUSTRIALIZACION DE LA REGION DEL POLOCICH, BARRIO EL CENTRO, TAMAHU, ALTA VERAPAZ	AGROPECUA	CONSTRUCCION DE PUEN	ALTA
337140	MEJORAMIENTO CAMINO RURAL (PAVIMENTO RIGIDO) CASERIO CHAMA GRANDE A ALDEA SAXOC, COBAN, ALTA VERAPAZ	TRANSPORTI	CONSTRUCCION / MEJOR	ALTA
340363	MEJORAMIENTO CAMINO RURAL (PAVIMENTO RIGIDO) ALDEA SAXOC, COBAN, ALTA VERAPAZ	TRANSPORTI	CONSTRUCCION / MEJOR	ALTA
340362	MEJORAMIENTO CAMINO RURAL (PAVIMENTO RIGIDO) ALDEA SAN PABLO XUCANE, COBAN, ALTA VERAPAZ	TRANSPORTI	CONSTRUCCION / MEJOR	ALTA
331793	MEJORAMIENTO CAMINO RURAL (PAVIMENTO RIGIDO) ALDEA NIMLASAYUB A ALDEA CHINASAYUB, COBAN, ALTA VERAPAZ	TRANSPORTI	CONSTRUCCION / MEJOR	ALTA
353307	MEJORAMIENTO CAMINO RURAL (PAVIMENTO RIGIDO) ALDEA SAN ANZANA, COBAN, ALTA VERAPAZ	TRANSPORTI	CONSTRUCCION / MEJOR	ALTA
1353272	CONSTRUCCION PUENTE VEHICULAR BARRIO SAN VICENTE, COBAN, ALTA VERAPAZ	TRANSPORTI	CONSTRUCCION DE PUEN	ALTA
2340349	MEJORAMIENTO CAMINO RURAL (PAVIMENTO RIGIDO) ENTRADA ALDEA CHICLUXAB, COBAN, ALTA VERAPAZ	TRANSPORTI	CONSTRUCCION / MEJOR	ALTA
3353308	MEJORAMIENTO CAMINO RURAL (PAVIMENTO RIGIDO) CASERIO BALBATZUL II, COBAN, ALTA VERAPAZ	TRANSPORTI	CONSTRUCCION / MEJOR	ALTA
340390	MEJORAMIENTO CAMINO RURAL (PAVIMENTO RIGIDO) CASERIO QUEBRADA EL NACIMIENTO SAROCIA, COBAN, ALTA VERAPAZ	TRANSPORTI	CONSTRUCCION / MEJOR	ALTA
340393	MEJORAMIENTO CALLE (PAVIMENTO RIGIDO) AVENIDAS 15A D, 16A, 17A Y 17A A, CALLES 4A, 5A, 6A Y 7A, ZONA 12, COBAN, ALTA VERAPAZ	TRANSPORTI	CALLE	ALTA
340360	MEJORAMIENTO CALLE (PAVIMENTO RIGIDO) LOTIFICACION CHAICHUCUB A BARRIO LA LIBERTAD, COBAN, ALTA VERAPAZ	TRANSPORTI	CALLE	ALTA
7353305	MEJORAMIENTO CAMINO RURAL (PAVIMENTO RIGIDO) CASERIO LAS CRUCES TONTEM, COBAN, ALTA VERAPAZ	TRANSPORTI	CONSTRUCCION / MEJOR	ALTA
340354	MEJORAMIENTO CALLE (PAVIMENTO RIGIDO) SAN JOSE LA COLONIA, COBAN, ALTA VERAPAZ	TRANSPORTI	CALLE	ALTA
353206	MEJORAMIENTO CAMINO RURAL (PAVIMENTO RIGIDO) ALDEA CHITOCAN I, COBAN, ALTA VERAPAZ	TRANSPORTI	CONSTRUCCION / MEJOR	ALTA
340350	MEJORAMIENTO CAMINO RURAL (PAVIMENTO RIGIDO) CASERIO SAMAC, COBAN, ALTA VERAPAZ	TRANSPORTI	CONSTRUCCION / MEJOR	ALTA
340389	MEJORAMIENTO CAMINO RURAL (PAVIMENTO RIGIDO) CASERIO SACANILLA, COBAN, ALTA VERAPAZ	TRANSPORTI	CONSTRUCCION / MEJOR	ALTA
2340399	MEJORAMIENTO CALLE (PAVIMENTO RIGIDO) 8A AVENIDA ENTRE 7A CALLE A Y 8A CALLE, ZONA 10, COBAN, ALTA VERAPAZ	TRANSPORTI	CALLE	ALTA
3353496	MEJORAMIENTO CALLE RETORNO 2A CALLE, ZONA 9, COBAN, ALTA VERAPAZ	TRANSPORTI	CALLE	ALTA
353029	MEJORAMIENTO CAMINO RURAL (PAVIMENTO RIGIDO) ALDEA BALBATZUL I, COBAN, ALTA VERAPAZ	TRANSPORTI	CONSTRUCCION / MEJOR	ALTA
340391	MEJORAMIENTO CAMINO RURAL (PAVIMENTO RIGIDO) CASERIO CHICHUT, COBAN, ALTA VERAPAZ	TRANSPORTI	CONSTRUCCION / MEJOR	ALTA
340472	MEJORAMIENTO CALLE (PAVIMENTO RIGIDO) 7A CALLE, BARRIO SAN JORGE, COBAN, ALTA VERAPAZ	TRANSPORTI	CALLE	ALTA
7340358	MEJORAMIENTO CALLE (PAVIMENTO RIGIDO) LOTIFICACION CHAICHUCUB (INTERIOR), COBAN, ALTA VERAPAZ	TRANSPORTI	CALLE	ALTA
340365	MEJORAMIENTO CAMINO RURAL (PAVIMENTO RIGIDO) ALDEA CHICLUXAB, COBAN, ALTA VERAPAZ	TRANSPORTI	CONSTRUCCION / MEJOR	ALTA
353205	MEJORAMIENTO CAMINO RURAL (PAVIMENTO RIGIDO) CASERIO CHIRRAUCAJ, COBAN, ALTA VERAPAZ	TRANSPORTI	CONSTRUCCION / MEJOR	ALTA
340357	MEJORAMIENTO CALLE (PAVIMENTO RIGIDO) 8A CALLE, BARRIO SAN JORGE, COBAN, ALTA VERAPAZ	TRANSPORTI	CALLE	ALTA
1340475	MEJORAMIENTO CAMINO RURAL (PAVIMENTO RIGIDO) CASERIO LOS CIPRESALES SAN JOSE, COBAN, ALTA VERAPAZ	TRANSPORTI	CONSTRUCCION / MEJOR	ALTA
353079	MEJORAMIENTO CAMINO RURAL (PAVIMENTO RIGIDO) ALDEA SECOCPUR, COBAN, ALTA VERAPAZ	TRANSPORTI	CONSTRUCCION / MEJOR	ALTA
353208	MEJORAMIENTO CAMINO RURAL (PAVIMENTO RIGIDO) ALDEA CHITOCAN II, COBAN, ALTA VERAPAZ	TRANSPORTI	CONSTRUCCION / MEJOR	ALTA
8351817	MEJORAMIENTO CAMINO RURAL ENTRE ALDEA CHIXAJAJU Y CASERIO CHAICOKOJ, SANTA CRUZ VERAPAZ, ALTA VERAPAZ	TRANSPORTI	CONSTRUCCION / MEJOR	ALTA
355204	MEJORAMIENTO CAMINO RURAL, CASERIO SAQUIJA, SANTA CRUZ VERAPAZ, ALTA VERAPAZ	TRANSPORTI	CONSTRUCCION / MEJOR	ALTA
332549	MEJORAMIENTO CAMINO RURAL ALDEA CHIQUIJ SANTA CRUZ VERAPAZ, ALTA VERAPAZ	TRANSPORTI	CONSTRUCCION / MEJOR	ALTA

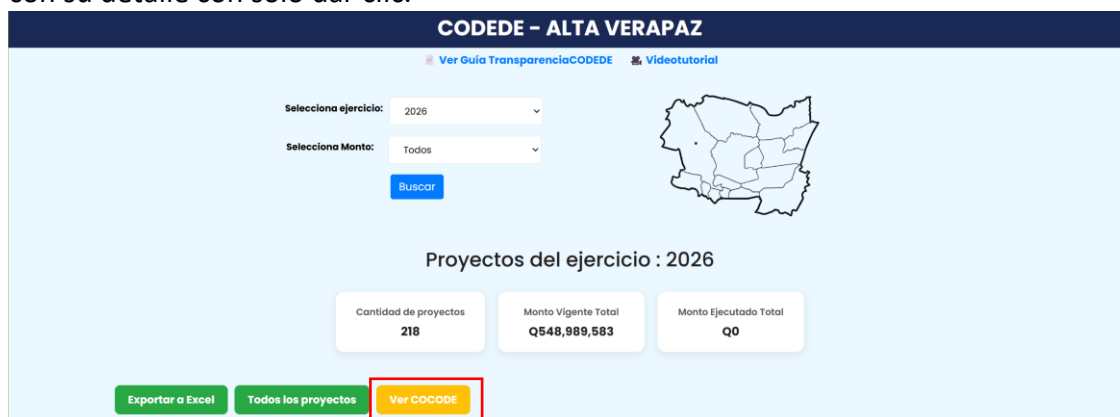
## Todos los proyectos:

Exporta los datos a formato datos abiertos en Excel, en este caso son todos los proyectos de la gobernación.

A	B	C
3296 89496	CONSTRUCCION Y EQUIPAMIENTO POZO(S) MECANICO, ALDEA YALPEMECH, RAXRUHA, ALTA VERAPAZ	AGUA
3297 89502	MEJORAMIENTO SISTEMA DE ALCANTARILLADO SANITARIO BARRIO CONCEPCION, SECTOR NORESTE, RAXRUHA, ALTA VERAPAZ	AGUA
3298 89610	CONSTRUCCION ALIBE(S) COMUNIDAD RUBELQUICHE, RAXRUHA, ALTA VERAPAZ	AGUA
3299 240328	CONSTRUCCION SISTEMA DE AGUA POTABLE CON PERFORACION DE POZO CASERIO PECAICHO, RAXRUHA ALTA VERAPAZ	AGUA
3300 91630	CONSTRUCCION SISTEMA DE AGUA POTABLE EN EL CASERIO SERAXTZUC DEL MUNICIPIO DE RAXRUHA, ALTA VERAPAZ	AGUA
3301 132114	CONSTRUCCION SISTEMA DE AGUA POTABLE ALDEA YALPEMECH RAXRUHA, ALTA VERAPAZ	AGUA
3302 229936	AMPLIACION SISTEMA DE AGUA POTABLE ALDEA SAN ANTONIO LAS CUEVAS, RAXRUHA, ALTA VERAPAZ	AGUA
3303 184608	CONSTRUCCION ALIBE(S) ALDEA SAN ANTONIO LAS CUEVAS, RAXRUHA, ALTA VERAPAZ	AGUA
3304 258716	CONSTRUCCION SISTEMA DE AGUA POTABLE CON PERFORACION DE POZO CASERIO SESALTUJ Y CASERIO SERAXTZUC RAXRUHA, ALTA VERAPAZ	AGUA
3305 332978	MEJORAMIENTO SISTEMA DE AGUA POTABLE CON PERFORACION DE POZO BARRIO SANTA MARIA AREA URBANA, RAXRUHA, ALTA VERAPAZ	AGUA
3306 132115	CONSTRUCCION SISTEMA DE AGUA POTABLE ALDEA SAN JOSE EL TESORO, RAXRUHA ALTA VERAPAZ	AGUA
3307 331143	MEJORAMIENTO SISTEMA DE AGUA POTABLE CON PERFORACION DE POZO BARRIO CONCEPCION AREA URBANA, RAXRUHA, ALTA VERAPAZ	AGUA
3308 277779	CONSTRUCCION SISTEMA DE AGUA POTABLE CON PERFORACION DE POZO CASERIO NUEVA PALESTINA, CASERIO NUEVA ESPERANZA Y CASERIO MONTAÑA SEACTE RAXRUHA, ALTA VERAPAZ	AGUA
3309 210032	AMPLIACION SISTEMA DE AGUA POTABLE ALDEA 28 DE SEPTIEMBRE, RAXRUHA ALTA VERAPAZ	AGUA
3310 184604	CONSTRUCCION ALIBE(S) ALDEA SAN JOSE EL TESORO, RAXRUHA, ALTA VERAPAZ	AGUA
3311 226627	CONSTRUCCION SISTEMA DE AGUA POTABLE CASERIO PECAICHO, RAXRUHA ALTA VERAPAZ	AGUA
3312 276417	AMPLIACION SISTEMA DE AGUA POTABLE CON PERFORACION DE POZO BARRIO SAN JOSE RAXRUHA, ALTA VERAPAZ	AGUA
3313 77616	DOTACION DE PILAS DE LAVANDERIA, ALDEA FLOR SESAJAL RAXRUHA, ALTA VERAPAZ	AGUA
3314 169143	CONSTRUCCION SISTEMA DE AGUA POTABLE ALDEA SAN JOSE EL TESORO, RAXRUHA, ALTA VERAPAZ	AGUA
3315 100660	DOTACION DE TINACOS PLATICOS EN LA ALDEA FLOR SESAJAL, RAXRUHA, ALTA VERAPAZ	AGUA
3316 81479	INSTALACION SISTEMA DE AGUA POTABLE ALDEA SAN JOSE EL TESORO, RAXRUHA, ALTA VERAPAZ	AGUA
3317 222868	CONSTRUCCION SISTEMA DE AGUA POTABLE ALDEA YALICOC, RAXRUHA, ALTA VERAPAZ	AGUA
3318 77617	DOTACION DE PILAS DE LAVANDERIA, ALDEA YALICOC, RAXRUHA ALTA VERAPAZ	AGUA
3319 167532	CONSTRUCCION SISTEMA DE AGUA POTABLE CON PERFORACION DE POZO MECANICO Y EQUIPAMIENTO, CASERIO NUEVO DAMASCO, RAXRUHA, ALTA VERAPAZ	AGUA
3320 296382	CONSTRUCCION SISTEMA DE AGUA POTABLE CON PERFORACION DE POZO CASERIO SECHAJ Y CASERIO TAPILA, RAXRUHA, ALTA VERAPAZ	AGUA
3321 81478	CONSTRUCCION Y EQUIPAMIENTO POZO(S) MECANICO, ALDEA SAN JOSE EL TESORO, RAXRUHA, ALTA VERAPAZ	AGUA
3322 240671	AMPLIACION SISTEMA DE ALCANTARILLADO SANITARIO BARRIO SANTA MARIA, RAXRUHA, ALTA VERAPAZ	AGUA
3323 13112	DIAGNOSTICO Y DISEÑO DE UN SISTEMA DE TRATAMIENTO DE AGUAS RESIDUALES EN LA PARTE ALTA DE LA CUENCA DEL RIO CAHABON	AGUA
3324 38365	CONSTRUCCION SISTEMA DE TRATAMIENTO AGUAS RESIDUALES SAN PEDRO CARCHA Y SAN CRISTOBAL VERAPAZ	AGUA
3325 31894	CONSTRUCCION SISTEMA DE TRATAMIENTO AGUAS RESIDUALES ALDEA PASMOLÓN	AGUA

## Opción ver COCODE

Esta opción permite ver los COCODES por departamento, aquí se enlistan todos los Cocodes con su detalle con solo dar clic.



**CODEDE - ALTA VERAPAZ**

Ver Guía TransparenciaCODEDE | Videotutorial

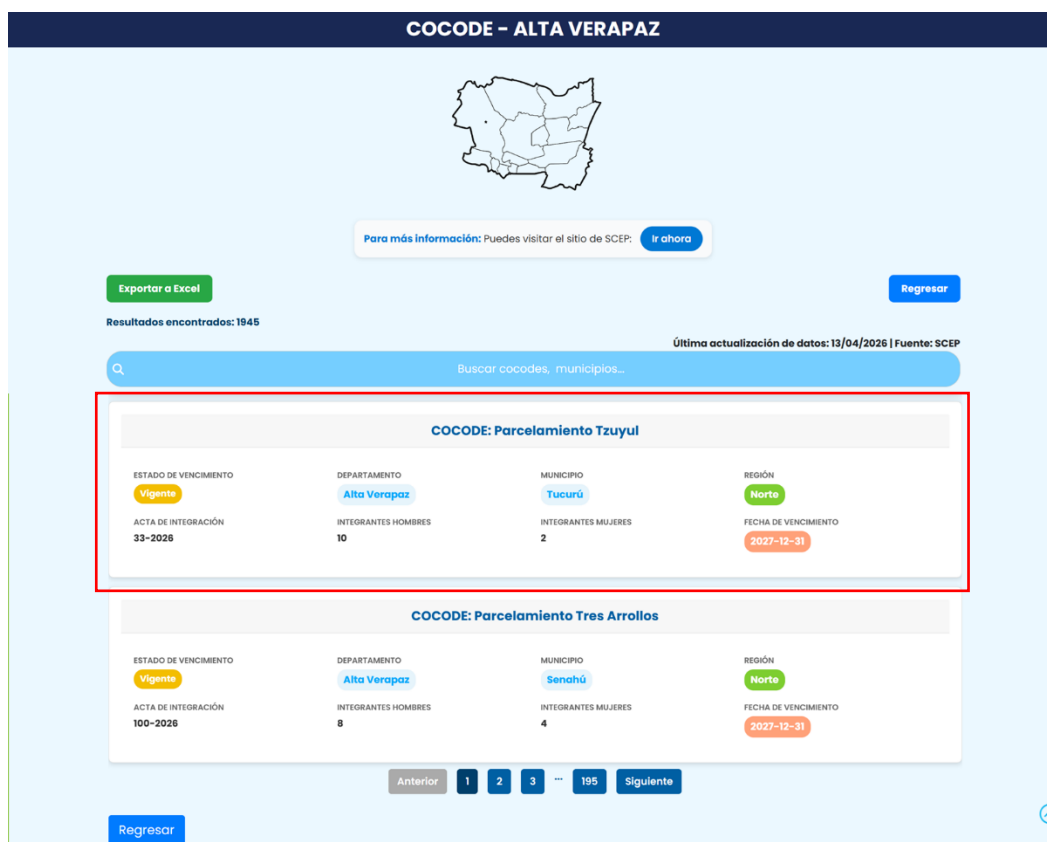
Selecciona ejercicio: 2026  
Selecciona Monto: Todos  
Buscar

Proyectos del ejercicio : 2026

Cantidad de proyectos	Monto Vigente Total	Monto Ejecutado Total
218	Q548,989,583	Q0

Exportar a Excel | Todos los proyectos | **Ver COCODE**

Este tiene la opción de buscar por nombre de Cocode, por municipio, como en la siguiente imagen este muestra un detalle de cada COCODE, estos datos son obtenidos de un servicio de SCEP, que se actualiza cada semana, estos podremos exportarlos a Excel, si **necesitamos más información** podremos visitar el sito correspondiente de SCEP.



**COCODE - ALTA VERAPAZ**

Para más información: Puedes visitar el sitio de SCEP: Ir ahora

Exportar a Excel | Regresar

Resultados encontrados: 1945 | Última actualización de datos: 12/04/2026 | Fuente: SCEP

Buscar cocodes, municipios...

COCODE: Parcelamiento Tzuyul			
ESTADO DE VENCIMIENTO	DEPARTAMENTO	MUNICIPIO	REGIÓN
Vigente	Alta Verapaz	Tucurú	Norte
ACTA DE INTEGRACIÓN	INTEGRANTES HOMBRES	INTEGRANTES MUJERES	FECHA DE VENCIMIENTO
33-2026	10	2	2027-12-31

COCODE: Parcelamiento Tres Arrollos			
ESTADO DE VENCIMIENTO	DEPARTAMENTO	MUNICIPIO	REGIÓN
Vigente	Alta Verapaz	Senahú	Norte
ACTA DE INTEGRACIÓN	INTEGRANTES HOMBRES	INTEGRANTES MUJERES	FECHA DE VENCIMIENTO
100-2026	8	4	2027-12-31

Anterior | 1 | 2 | 3 | ... | 195 | siguiente

Regresar

## 2.2.2 Ejercicio y Monto

Al seleccionar el departamento nos muestra la siguiente pantalla, esta detalla una opción para seleccionar el ejercicio, así mismo el tipo de monto (Todos, Monto Solicitado, Monto Asignado Inicial, Monto Vigente, Monto Ejecutado).

Así mismo se muestra una sección que detalla la lista de los Proyectos relacionado al departamento seleccionado, en este caso (Alta Verapaz), detallando cierta información relacionada al proyecto.

Cuando está seleccionado **Todos**, esta muestra la cantidad de proyectos y la suma de los montos como se ve en la siguiente imagen:



The screenshot shows the 'CODEDE - ALTA VERAPAZ' interface. At the top, there are links for 'Ver Guía TransparenciaCODEDE' and 'Videotutorial'. Below these are two dropdown menus: 'Selecciona ejercicio:' set to '2026' and 'Selecciona Monto:' set to 'Todos'. A 'Buscar' button is positioned below the filters. To the right is a map of Alta Verapaz. Below the map, the text 'Proyectos del ejercicio : 2026' is displayed. A summary box contains three metrics: 'Cantidad de proyectos' (218), 'Monto Vigente Total' (Q548,989,583), and 'Monto Ejecutado Total' (Q367,700). At the bottom, there are buttons for 'Exportar a Excel', 'Todos los proyectos', 'Ver COCODE', and 'Regresar'. The footer indicates 'Resultados encontrados: 218' and 'Última actualización de datos: 13/04/2026 | Fuente: SNIPgt'.

Se puede filtrar y realizar la búsqueda de los proyectos según las opciones requeridas.



This screenshot is similar to the previous one but with the 'Selecciona Monto:' dropdown menu open. The menu options are: 'Todos' (highlighted), 'Monto Solicitado', 'Monto Asignado Inicial', 'Monto Vigente', and 'Monto Ejecutado'. The rest of the interface, including the search filters, map, and summary statistics, remains the same.

### 2.2.3 Listado de Proyectos

Esta es un listado que posee el despliegue paginado de los proyectos pertenecientes al departamento seleccionado, así mismo posee un buscador interno dentro de los resultados que filtra según lo que estemos buscando, **este contiene la última actualización de datos** y el resultado de los proyectos encontrados.



**CODEDE - ALTA VERAPAZ**

Exportar a Excel Todos los proyectos Ver COCODE Regresar

Resultados encontrados: 218 Última actualización de datos: 13/04/2026 | Fuente: SNIPgt

Buscar proyectos, departamentos, SNIP...

**CONSTRUCCION INFRAESTRUCTURA TRATAMIENTO DE DESECHOS SOLIDOS CASERIO RUBEL CRUZ CAHABON, ALTA VERAPAZ - SNIP 330752**

ESTADO	UBICACIÓN	SECTOR	NOG
En ejecución	ALTA VERAPAZ / CAHABÓN	MEDIO AMBIENTE	No disponible
MONTO VIGENTE	MONTO EJECUTADO	MONTO ASIGNADO INICIAL	MONTO SOLICITADO
Q3,350,160.00	Q0.00	Q0.00	Q0.00

Ver perfil del proyecto Ver en SNIPOT Ejercicio Inicial: 2024 Ejercicio actual: 2026

**CONSTRUCCION EDIFICIO PARA EL APRENDIZAJE DE LENGUAS MAYAS COMUNIDAD POQOMCHI, CANTON CHIJACORRAL, TACTIC ALTA VERAPAZ - SNIP 241381**

ESTADO	UBICACIÓN	SECTOR	NOG
En ejecución	ALTA VERAPAZ / TACTIC	OTRAS ACTIVIDADES DE ADMINISTRACION	No disponible
MONTO VIGENTE	MONTO EJECUTADO	MONTO ASIGNADO INICIAL	MONTO SOLICITADO

También podemos observar en la siguiente imagen parte de la paginación que permite movernos en distintas paginas para ver los resultados de los proyectos, así mismo el botón para regresar a las opciones del portal TransparenciaCODEDE.



**MEJORAMIENTO CAMINO RURAL (PAVIMENTO RIGIDO) ALDEA BALBATZUL I, COBAN, ALTA VERAPAZ - SNIP 353029**

ESTADO	UBICACIÓN	SECTOR	NOG
En ejecución	ALTA VERAPAZ / COBÁN	TRANSPORTE	No disponible
MONTO VIGENTE	MONTO EJECUTADO	MONTO ASIGNADO INICIAL	MONTO SOLICITADO
Q3,200,000.00	Q0.00	Q0.00	Q3,200,000.00

Ver perfil del proyecto Ver en SNIPOT Ejercicio Inicial: 2025 Ejercicio actual: 2026

Anterior 1 2 3 ... 22 Siguiente

Regresar

## 2.2.4 Acciones

Estas son las acciones que muestra cada uno de los proyectos, mostrando lo que el usuario puede consultar:

- **Ver perfil de proyecto:** Permite visualizar la información del proyecto seleccionado.
- **Ver en SNIPGT:** permite visitar la página SnipGT con el Snip seleccionado.
- **Ver en Guatecompras:** permite visualizar contenido del Snip y NOG en el sitio de Guatecompras.

**CONSTRUCCION SISTEMA DE AGUA POTABLE 19 COMUNIDADES, REGION II BALBATZUL FASE I - SNIP 51494**

ESTADO	UBICACIÓN	SECTOR	NOG
En ejecución	ALTA VERAPAZ / COBÁN	AGUA Y SANEAMIENTO	1155423
MONTO VIGENTE	MONTO EJECUTADO	MONTO ASIGNADO INICIAL	MONTO SOLICITADO
Q0.00	Q0.00	Q0.00	Q0.00

Ver perfil de proyecto
Ver en SNIPGT
Ver en Guatecompras

Ejercicio inicial: 2010  
Ejercicio actual: 2023

En la parte inferior derecha se muestra el ejercicio inicial y ejercicio actual del proyecto.

**CONSTRUCCION SISTEMA DE AGUA POTABLE 19 COMUNIDADES, REGION II BALBATZUL FASE I - SNIP 51494**

ESTADO	UBICACIÓN	SECTOR	NOG
En ejecución	ALTA VERAPAZ / COBÁN	AGUA Y SANEAMIENTO	1155423
MONTO VIGENTE	MONTO EJECUTADO	MONTO ASIGNADO INICIAL	MONTO SOLICITADO
Q0.00	Q0.00	Q0.00	Q0.00

Ver perfil de proyecto
Ver en SNIPGT
Ver en Guatecompras

Ejercicio inicial: 2010  
Ejercicio actual: 2023

## 5. Ver perfil del proyecto

Esta es la opción que permite ir hacia la información detallada del proyecto de codede, al dar clic nos envía a la pantalla que contiene la ficha y el detalle del proyecto seleccionado.



**MEJORAMIENTO CAMINO RURAL (PAVIMENTACION) ALDEA TAMPUR KILOMETRO 6.333 A KILOMETRO 6.983 RUTA A MICRO-REGION VII, SANTA CATALINA LA TINTA, ALTA VERAPAZ - SNIP 339399**

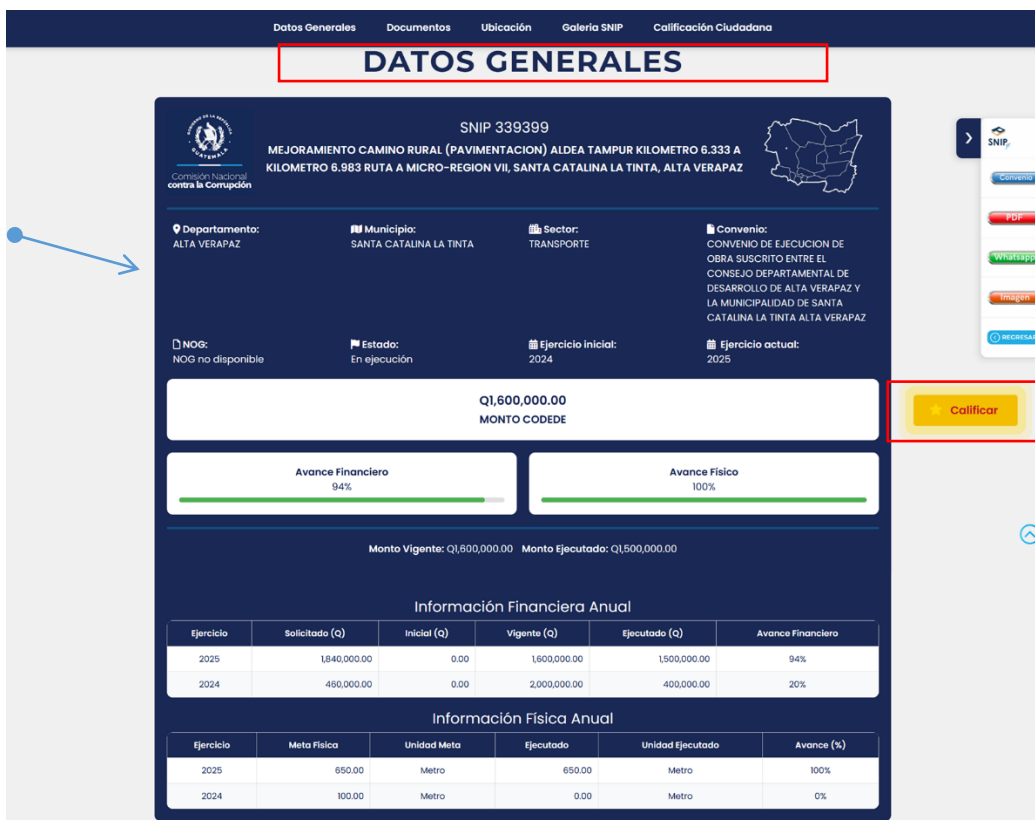
ESTADO <b>En ejecución</b>	UBICACIÓN <b>ALTA VERAPAZ / SANTA CATALINA LA TINTA</b>	SECTOR <b>TRANSPORTE</b>	NOG <b>No disponible</b>
MONTO VIGENTE <b>Q1,600,000.00</b>	MONTO EJECUTADO <b>Q1,500,000.00</b>	MONTO ASIGNADO INICIAL <b>Q0.00</b>	MONTO SOLICITADO <b>Q1,840,000.00</b>

[Ver perfil del proyecto](#) [Ver en SNIPOT](#)

Ejercicio Inicial: 2024  
Ejercicio actual: 2025

En esta sección **Ver perfil del proyecto**, permite al usuario ir a información más detallada, tomando en cuenta el aspecto financiero y físico, se nos muestra un menú que es parte de un proyecto como se ve a continuación, este menú permitiría navegar entre las secciones (opciones del menú) de información del proyecto en este caso muestra la información en **Datos Generales**.

Así mismo estará un botón llamado “calificar” que estará flotando y generando pulso en toda la ficha informativa de un proyecto, servirá para poder calificar la obra.



**DATOS GENERALES**

SNIP 339399  
MEJORAMIENTO CAMINO RURAL (PAVIMENTACION) ALDEA TAMPUR KILOMETRO 6.333 A KILOMETRO 6.983 RUTA A MICRO-REGION VII, SANTA CATALINA LA TINTA, ALTA VERAPAZ

Departamento: ALTA VERAPAZ | Municipio: SANTA CATALINA LA TINTA | Sector: TRANSPORTE | Convenio: CONVENIO DE EJECUCION DE OBRA SUSCRITO ENTRE EL CONSEJO DEPARTAMENTAL DE DESARROLLO DE ALTA VERAPAZ Y LA MUNICIPALIDAD DE SANTA CATALINA LA TINTA ALTA VERAPAZ

NOG: NOG no disponible | Estado: En ejecución | Ejercicio inicial: 2024 | Ejercicio actual: 2025

**Q1,600,000.00**  
MONTO CODEDE

**Calificar**

Avance Financiero: 94% | Avance Físico: 100%

Monto Vigente: Q1,600,000.00 | Monto Ejecutado: Q1,500,000.00

**Información Financiera Anual**

Ejercicio	Solicitado (Q)	Inicial (Q)	Vigente (Q)	Ejecutado (Q)	Avance Financiero
2025	1,840,000.00	0.00	1,600,000.00	1,500,000.00	94%
2024	460,000.00	0.00	2,000,000.00	400,000.00	20%

**Información Física Anual**

Ejercicio	Meta Física	Unidad Meta	Ejecutado	Unidad Ejecutado	Avance (%)
2025	650.00	Metro	650.00	Metro	100%
2024	100.00	Metro	0.00	Metro	0%

En la parte de Datos Generales también podremos encontrar avances de la información financiera anual, avances físicos anuales, esto debido a que existen proyectos multianuales.

**Menu lateral:** este menú permite navegar dentro de toda la información del proyecto y se mantiene flotante, entre ellas opciones que se detallarán mas adelante como:

- Ir a SnipGT
- Convenio (si esta disponible el convenio)
- Contrato (si esta disponible el contrato)
- Descargar PDF del proyecto
- Compartir por Whatsapp
- Descargar Imagen
- Regresar



**DATOS GENERALES**

SNIP 339399  
MEJORAMIENTO CAMINO RURAL (PAVIMENTACION) ALDEA TAMPUR KILOMETRO 6.333 A KILOMETRO 6.983 RUTA A MICRO-REGION VII, SANTA CATALINA LA TINTA, ALTA VERAPAZ

Departamento: ALTA VERAPAZ | Municipio: SANTA CATALINA LA TINTA | Sector: TRANSPORTE | Convenio: CONVENIO DE EJECUCION DE OBRA SUSCRITO ENTRE EL CONSEJO DEPARTAMENTAL DE DESARROLLO DE ALTA VERAPAZ Y LA MUNICIPALIDAD DE SANTA CATALINA LA TINTA ALTA VERAPAZ

NOG: NOG no disponible | Estado: En ejecución | Ejercicio inicial: 2024 | Ejercicio actual: 2025

**Q1,600,000.00**  
MONTO CODEDE

Avance Financiero: 94% | Avance Físico: 100%

Monto Vigente: Q1,600,000.00 | Monto Ejecutado: Q1,500,000.00

**Información Financiera Anual**

Ejercicio	Solicitado (Q)	Inicial (Q)	Vigente (Q)	Ejecutado (Q)	Avance Financiero
2025	1,840,000.00	0.00	1,600,000.00	1,500,000.00	94%
2024	460,000.00	0.00	2,000,000.00	400,000.00	20%

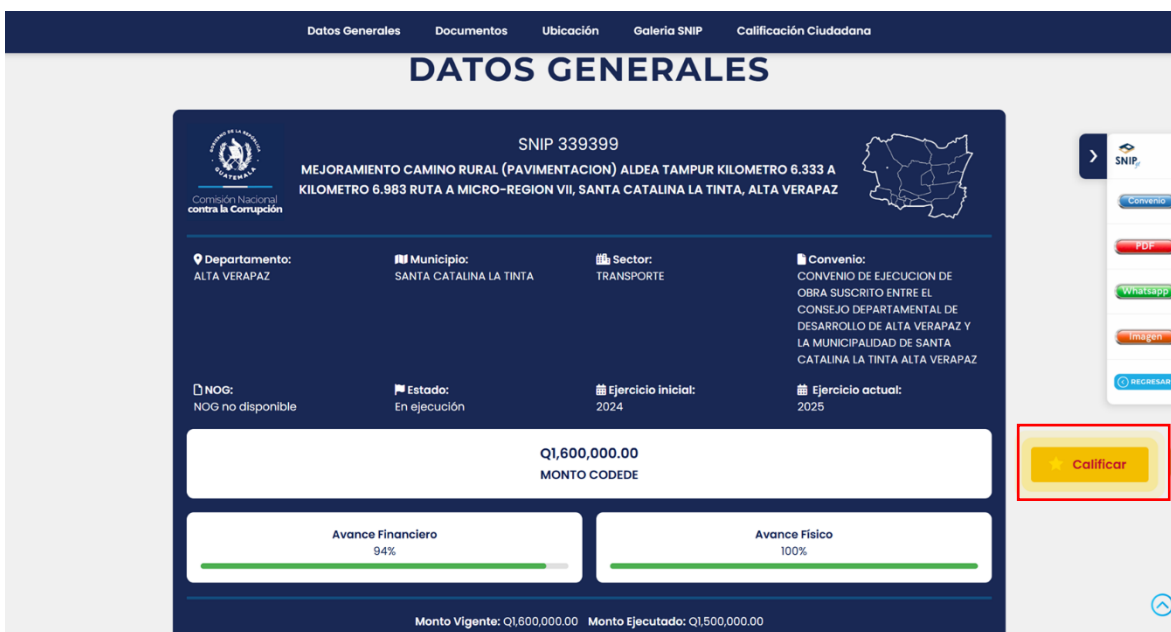
**Información Física Anual**

Ejercicio	Meta Física	Unidad Meta	Ejecutado	Unidad Ejecutado	Avance (%)
2025	650.00	Metro	650.00	Metro	100%
2024	100.00	Metro	0.00	Metro	0%

Cabe resaltar que el menu lateral derecho puede esconderse para mejor visibilidad, dando clic en la flecha azul.

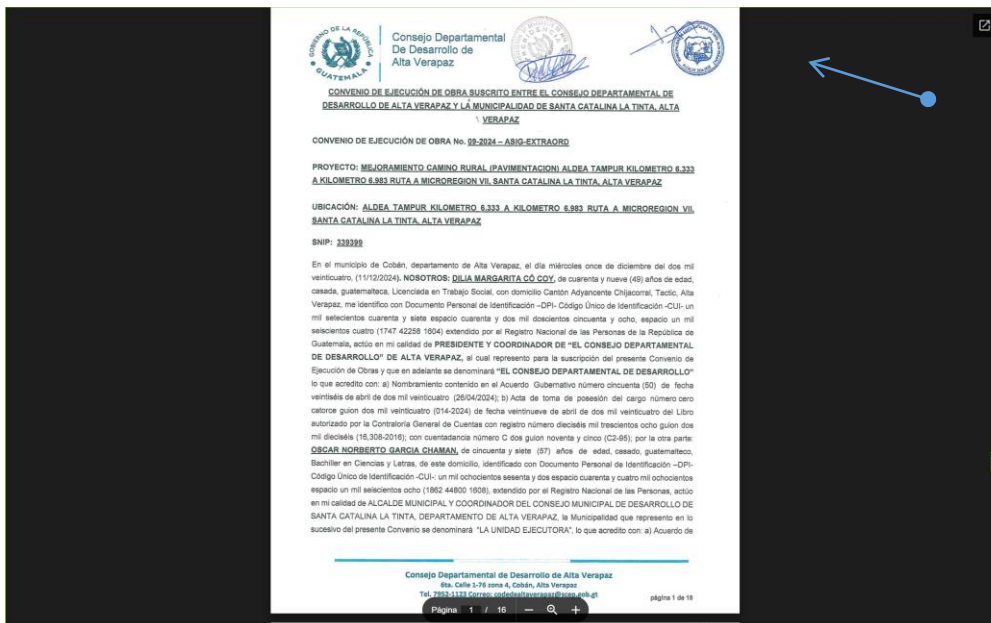


**Opción Calificar:** esta opción permite hacer una calificación ciudadana, este es un botón que estará de la misma forma del menú, flotante y podrá activarse desde cualquier sección que se este navegando del proyecto.



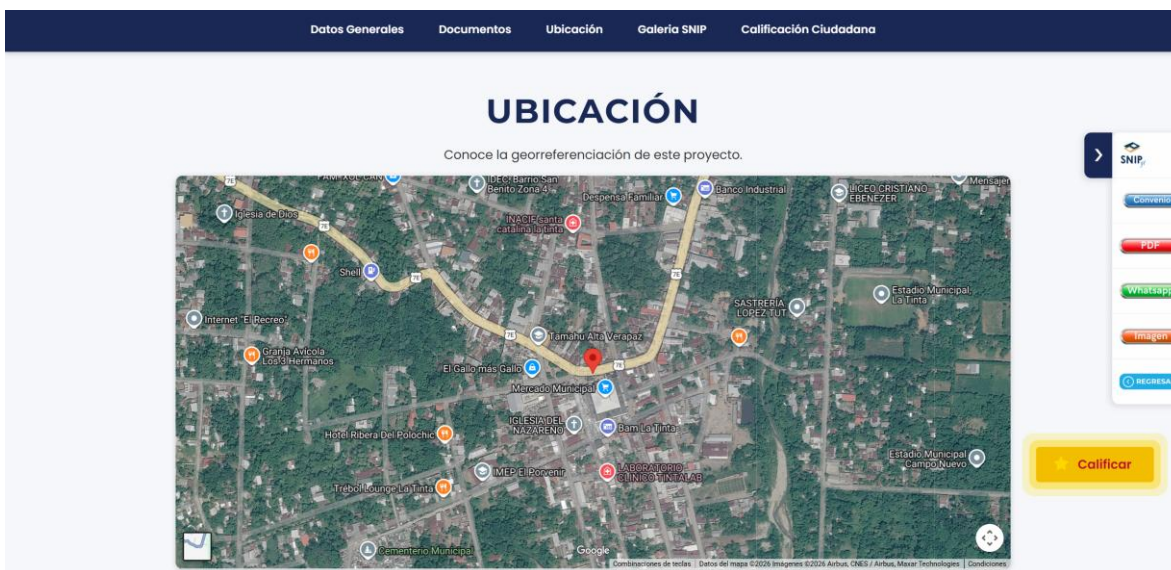


Ejemplo del uso de la opción para ampliar, permite salir de ampliación del documento con la tecla ESC.

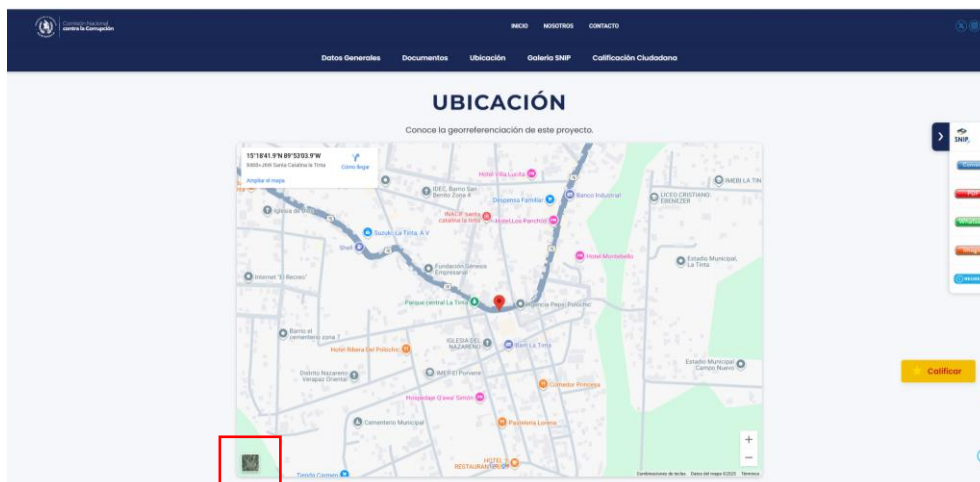


### Ubicación:

Mapa de ubicación, muestra el lugar donde se efectúa el proyecto seleccionando mostrándolo en  
mapa de google maps con las coordenadas cargadas de SNIPgt.



También podremos cambiar la forma de ver el mapa dando clic como en la siguiente imagen:



### Galería SNIP:

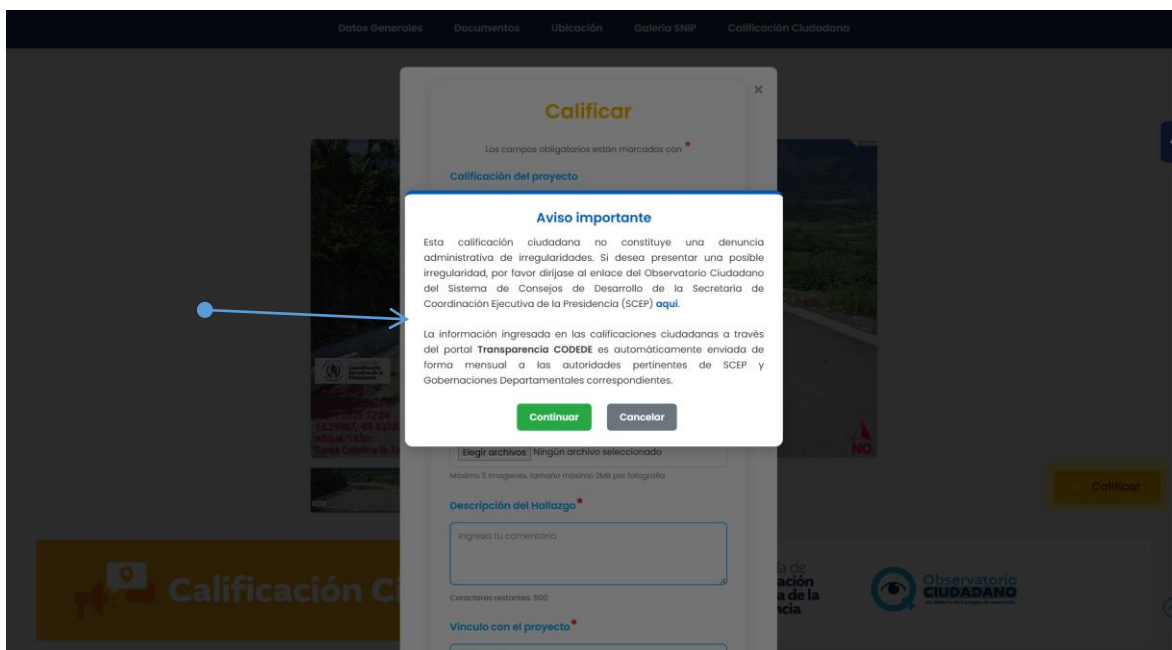
Esta sección muestra las fotos correspondientes al proyecto cargadas en el SNIPgt, estas son las ultimas fotos actualizadas del proyecto seleccionado. Dentro de esta seccion tambien existen 2 opciones:

- **Calificación Ciudadana:** el usuario podra calificar el proyecto según su criterio como es el avance de la obra en su comunidad, si algo esta mal o esta bien puede hacerlo desde calificación ciudadana.
- **SCEP-Observatorio:** si el usuario desea presentar una posible irregularidad, se dirige al enlace del Observatorio Ciudadano del Sistema de Consejos de Desarrollo de la SCEP.



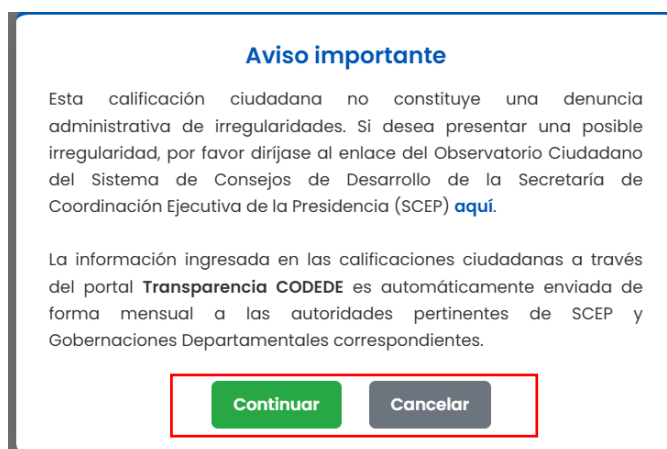
### Calificación ciudadana:

Al presionar calificación ciudadana se mostrará esta ventana con la información correspondiente, si es una posible irregularidad podemos ir al enlace de la SCEP del Observatorio Ciudadano, si presionamos continuar seguimos en el formulario para emitir una calificación.



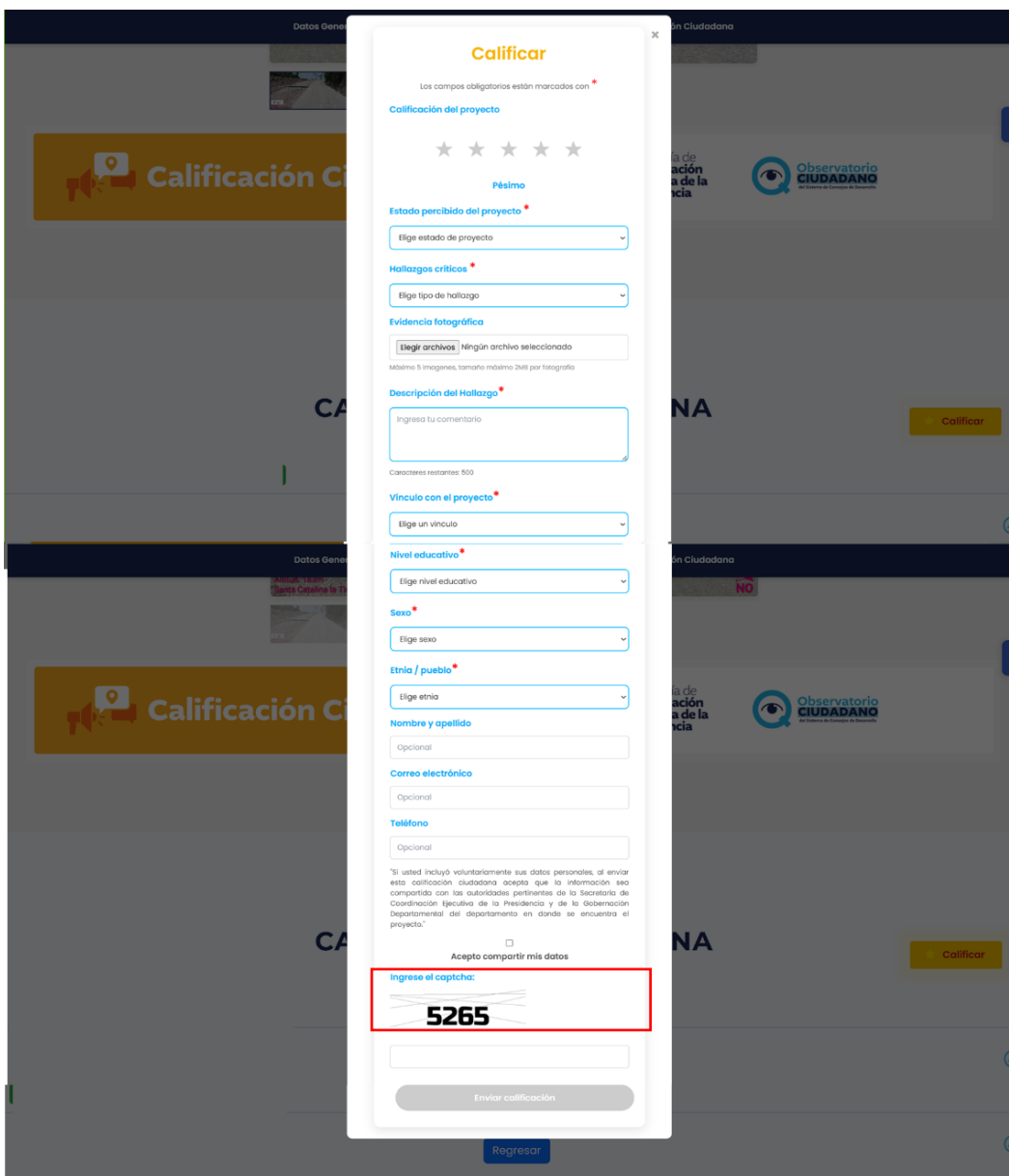
**Cancelar**, este nos permite regresar a la información relacionada al proyecto sin emitir una calificación.

**Continuar**, este nos permite realizar una calificación ciudadana sobre la obra, en la cual pueden encontrar datos que no son obligatorios y facilitan la forma de hacer una calificación ciudadana, los campos obligatorios se muestran con \* de color rojo.



### Botón Continuar:

Permite poder calificar un proyecto con los campos obligatorios con un asterisco color rojo, también imágenes con un máximo de 5 imágenes por calificación, también esta una sección de permitir compartir datos personales ingresados, al momento de emitir una calificación desde el botón este verificará el **captcha** si no es correcto no dejará emitir la calificación, si todo es correcto, se mostrarán en la parte inferior de la sección de **Calificación Ciudadana**.



En esta parte estarán todas las calificaciones de cada proyecto, permitiendo al usuario ver el tipo de calificación, rol comunitario, nivel educativo, comentario, ubicación, calificación del proyecto y fotografías si desean compartir.



### CALIFICACIÓN CIUDADANA

Total de calificaciones: 1

Descargar todas las calificaciones   Descargar por fecha

**Estado percibido**  
En ejecución conforme a cronograma

**Vínculo con el proyecto**  
Me beneficio con este proyecto

**Nivel Educativo**  
Universitario / Técnico

**Hallazgo**  
Todo parece correcto

13-04-2026

**Descripción del hallazgo**  
Todo Parece Correcto

**Ubicación**  
ALTA VERAPAZ | SANTA CATALINA LA TINTA

**Calificación:**  
\*\*\*\*\* (5)

Calificar

1

Regresar

#### Opciones de Calificación:

- **Descargar todas las calificaciones:** permite la descarga de todos las calificaciones del departamento.
- **Descargar por fecha:** permite la descarga de calificaciones de obras pertenecientes al departamento por rango de fechas.



### CALIFICACIÓN CIUDADANA

Total de calificaciones: 1

Descargar todas las calificaciones   Descargar por fecha

**Estado percibido**  
En ejecución conforme a cronograma

**Vínculo con el proyecto**  
Me beneficio con este proyecto

**Nivel Educativo**  
Universitario / Técnico

**Hallazgo**  
Todo parece correcto

13-04-2026

**Descripción del hallazgo**  
Todo Parece Correcto

**Ubicación**  
ALTA VERAPAZ | SANTA CATALINA LA TINTA

**Calificación:**  
\*\*\*\*\* (5)

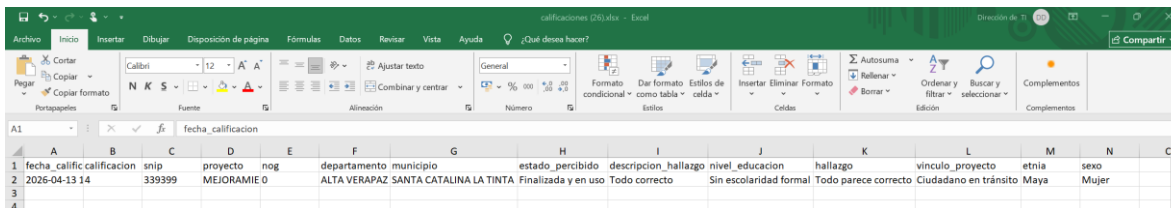
Calificar

1

Regresar

### Formato de Descarga:

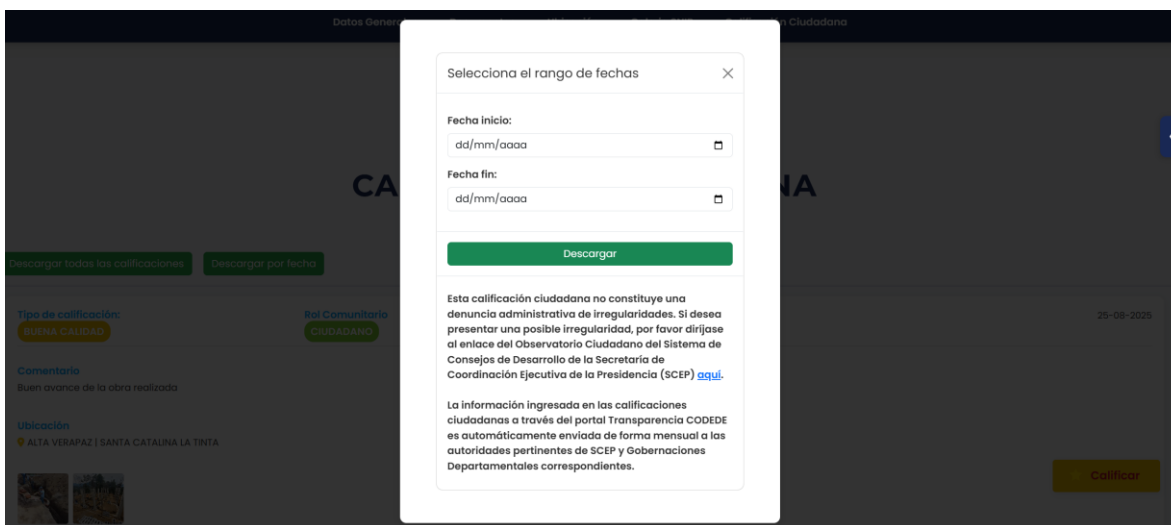
Permite descarga en formato de datos abiertos, en excel.



1	fecha_calific	calificacion	snip	proyecto	nog	departamento	municipio	estado_percibido	descripcion_hallazgo	nivel_educacion	hallazgo	vinculo_proyecto	etnia	sexo
2	2026-04-13	14	339399	MEJORAMIE	0	ALTA VERAPAZ	SANTA CATALINA LA TINTA	Finalizada y en uso	Todo correcto	Sin escolaridad formal	Todo parece correcto	Ciudadano en tránsito	Maya	Mujer
3														
4														

### Rango de Fechas:

Permite seleccionar la fecha correspondiente en la cual se va obtener las calificaciones emitidas por los usuarios del departamento, de la misma forma, saldrán con formato de datos abiertos, en excel.



Selecciona el rango de fechas

Fecha inicio:

Fecha fin:

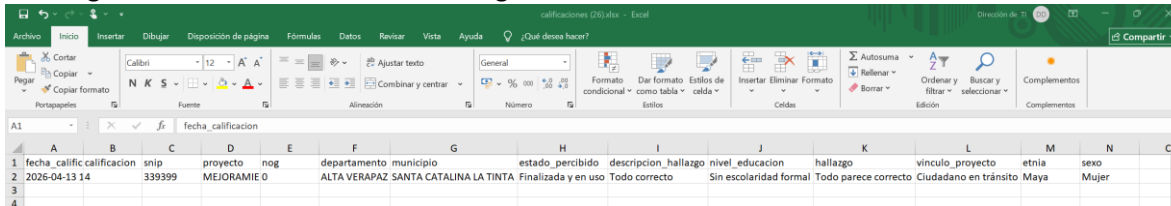
Descargar

Esta calificación ciudadana no constituye una denuncia administrativa de irregularidades. Si desea presentar una posible irregularidad, por favor dirijase al enlace del Observatorio Ciudadano del Sistema de Consejos de Desarrollo de la Secretaría de Coordinación Ejecutiva de la Presidencia (SCEP) [aquí](#).

La información ingresada en las calificaciones ciudadanas a través del portal Transparencia CODEDE es automáticamente enviada de forma mensual a las autoridades pertinentes de SCEP y Gobernaciones Departamentales correspondientes.

Calificar

Descargará en el mismo formato excel según la fecha indicada.



1	fecha_calific	calificacion	snip	proyecto	nog	departamento	municipio	estado_percibido	descripcion_hallazgo	nivel_educacion	hallazgo	vinculo_proyecto	etnia	sexo
2	2026-04-13	14	339399	MEJORAMIE	0	ALTA VERAPAZ	SANTA CATALINA LA TINTA	Finalizada y en uso	Todo correcto	Sin escolaridad formal	Todo parece correcto	Ciudadano en tránsito	Maya	Mujer
3														
4														

## Opciones Flotantes

Estas opciones estarán presentes en cualquier sección del proyecto, para que el usuario pueda hacer uso en cualquier momento.



**DATOS GENERALES**

SNIP 339399  
MEJORAMIENTO CAMINO RURAL (PAVIMENTACION) ALDEA TAMPUR KILOMETRO 6.333 A KILOMETRO 6.983 RUTA A MICRO-REGION VII, SANTA CATALINA LA TINTA, ALTA VERAPAZ

Departamento: ALTA VERAPAZ | Municipio: SANTA CATALINA LA TINTA | Sector: TRANSPORTE | Convenio: CONVENIO DE EJECUCION DE OBRA SUSCRITO ENTRE EL CONSEJO DEPARTAMENTAL DE DESARROLLO DE ALTA VERAPAZ Y LA MUNICIPALIDAD DE SANTA CATALINA LA TINTA ALTA VERAPAZ

NOG: NOG no disponible | Estado: En ejecución | Ejercicio inicial: 2024 | Ejercicio actual: 2025

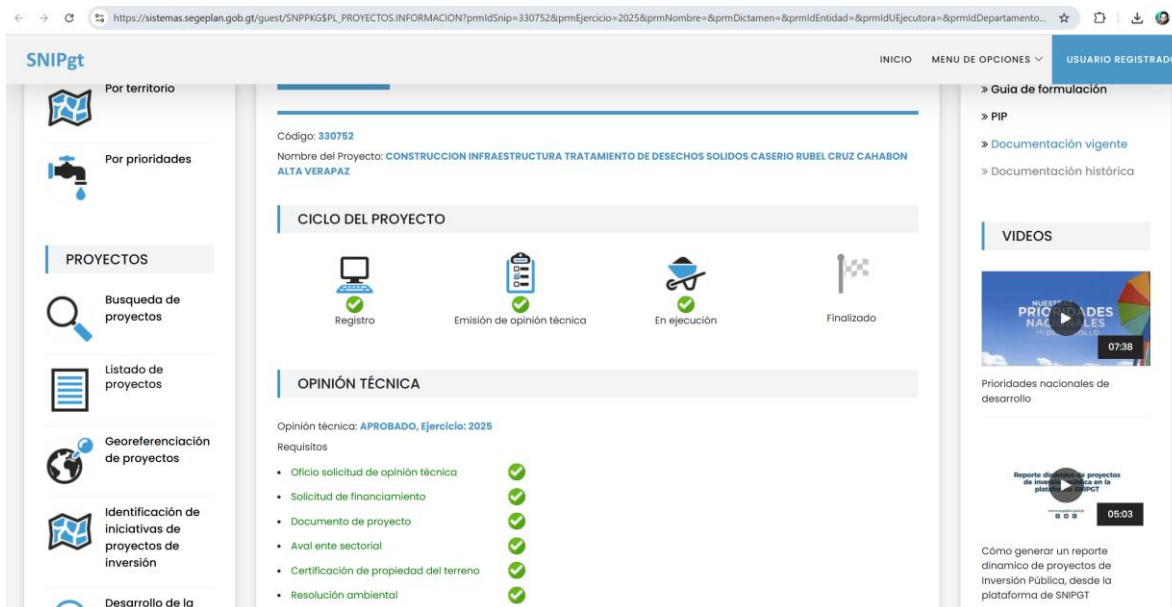
**Q1,600,000.00**  
MONTO CODEDE

Avance Financiero: 94% | Avance Físico: 100%

Calificar

## Opcion SNIPgt

Al pulsar en el menú lateral el icono de SNIPgt, este redirige a su pagina mostrando información mas ampliada sobre el proyecto.



SNIPgt

INICIO | MENU DE OPCIONES | USUARIO REGISTRADO

Por territorio | Por prioridades

PROYECTOS

Busqueda de proyectos | Listado de proyectos | Georeferenciación de proyectos | Identificación de iniciativas de proyectos de inversión | Desarrollo de la

Código: 330752  
Nombre del Proyecto: CONSTRUCCION INFRAESTRUCTURA TRATAMIENTO DE DESECHOS SOLIDOS CASERIO RUBEL CRUZ CAHABON ALTA VERAPAZ

CICLO DEL PROYECTO

Registro | Emisión de opinión técnica | En ejecución | Finalizado

OPINIÓN TÉCNICA

Opinión técnica: APROBADO, Ejercicio: 2025

Requisitos

- Oficio solicitud de opinión técnica ✓
- Solicitud de financiamiento ✓
- Documento de proyecto ✓
- Avál ante sectorial ✓
- Certificación de propiedad del terreno ✓
- Resolución ambiental ✓

» Guía de formulación

» PIP

» Documentación vigente

» Documentación histórica

VIDEOS

» NUESTROS PRIORIDADES NACIONALES DE DESARROLLO 07:38

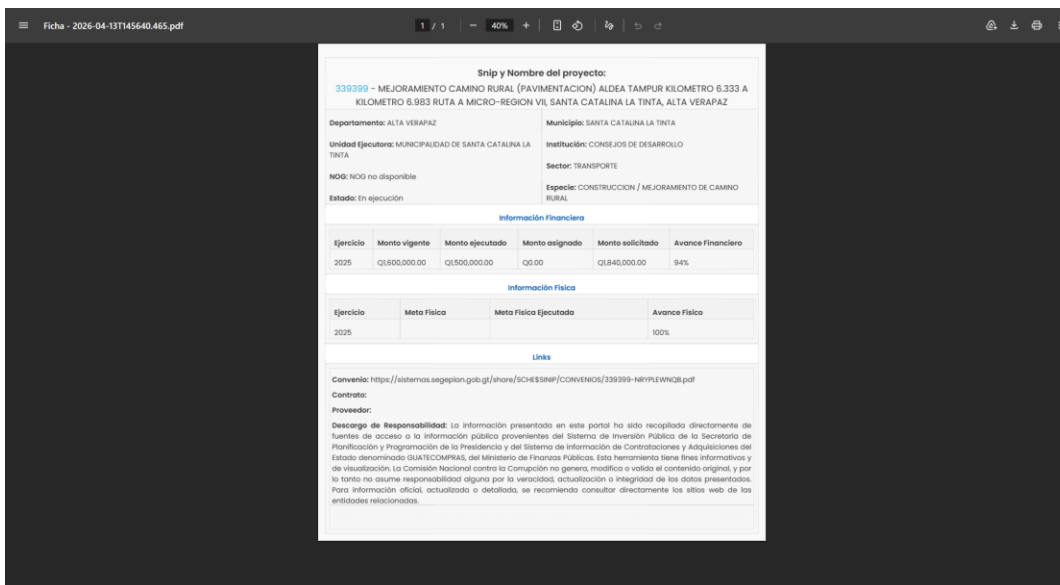
Prioridades nacionales de desarrollo

» Reporte dinámico de proyectos de inversión pública en la plataforma de SNIPGT 05:03

Cómo generar un reporte dinámico de proyectos de inversión Pública, desde la plataforma de SNIPGT

## Opcion PDF

Esta opción permite descargar en formato pdf la información resumida del proyecto, en formato pdf y los links funcionales para acceder.



**Snip y Nombre del proyecto:**  
339399 - MEJORAMIENTO CAMINO RURAL (PAVIMENTACION) ALDEA TAMPUR KILOMETRO 6.333 A KILOMETRO 6.985 RUTA A MICRO-REGION VII, SANTA CATALINA LA TINTA, ALTA VERAPAZ

**Departamento:** ALTA VERAPAZ **Municipio:** SANTA CATALINA LA TINTA

**Unidad Ejecutora:** MUNICIPALIDAD DE SANTA CATALINA LA TINTA **Institución:** CONSEJOS DE DESARROLLO

**NOG:** NOG no disponible **Sector:** TRANSPORTE

**Estado:** En ejecución **Especie:** CONSTRUCCION / MEJORAMIENTO DE CAMINO RURAL

Información Financiera					
Ejercicio	Monto vigente	Monto ejecutado	Monto asignado	Monto solicitado	Avance Financiero
2025	Q1,600,000.00	Q1,500,000.00	Q0.00	Q1,840,000.00	94%

Información Física			
Ejercicio	Meta Física	Meta Física Ejecutada	Avance Físico
2025			100%

**Links**

Convenio: [https://sistemas.segeplan.gov.gt/share/SCHES\\$SNIP/CONVENIOS/339399-NR1PFWNQR.pdf](https://sistemas.segeplan.gov.gt/share/SCHES$SNIP/CONVENIOS/339399-NR1PFWNQR.pdf)

Contrato:

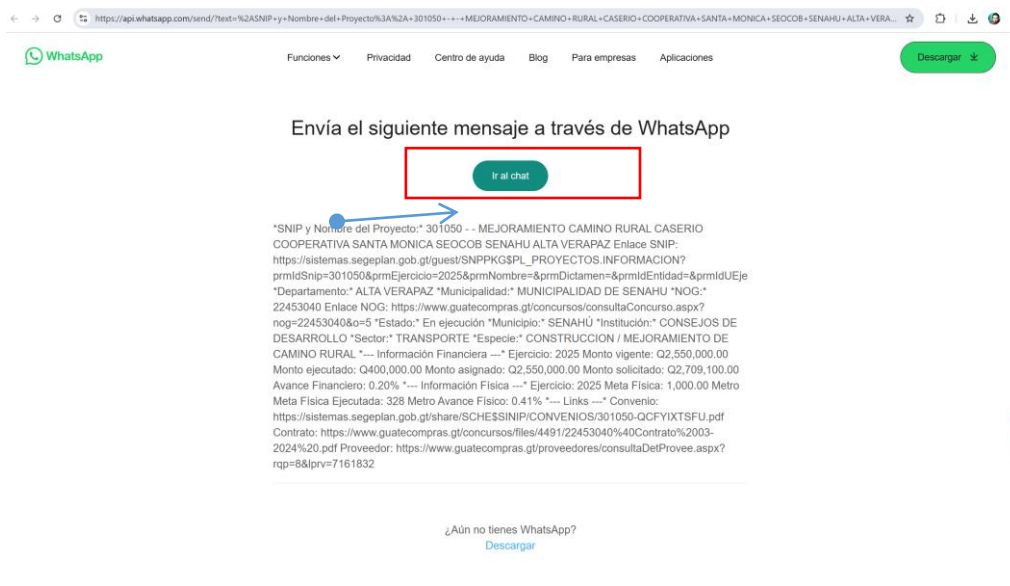
Proveedor:

**Descargo de Responsabilidad:** La información presentada en este portal ha sido recopilada directamente de fuentes de acceso a la información pública provenientes del Sistema de Inversión Pública de la Secretaría de Planificación y Programación de la Presidencia y del Sistema de Información de Contrataciones y Adquisiciones del Estado denominado GUATECOMPRAS, del Ministerio de Finanzas Públicas. Este herramienta tiene fines informativos y de visualización. La Comisión Nacional contra la Corrupción no genera, modifica o valida el contenido original, y por lo tanto no asume responsabilidad alguna por la veracidad, actualización o integridad de los datos presentados. Para información oficial, actualizada o detallada, se recomienda consultar directamente los sitios web de las entidades relacionadas.

**Opcion Whatsapp:** Compartir por Whatsapp: Existen dos formas:

## WhatsappWeb:

Al estar en un equipo de computo y le damos compartir por whatsapp este muestra la siguiente pantalla donde presionamos ir al chat (en caso tengamos abierto whatsapp Web)



Envía el siguiente mensaje a través de WhatsApp

**Ir al chat**

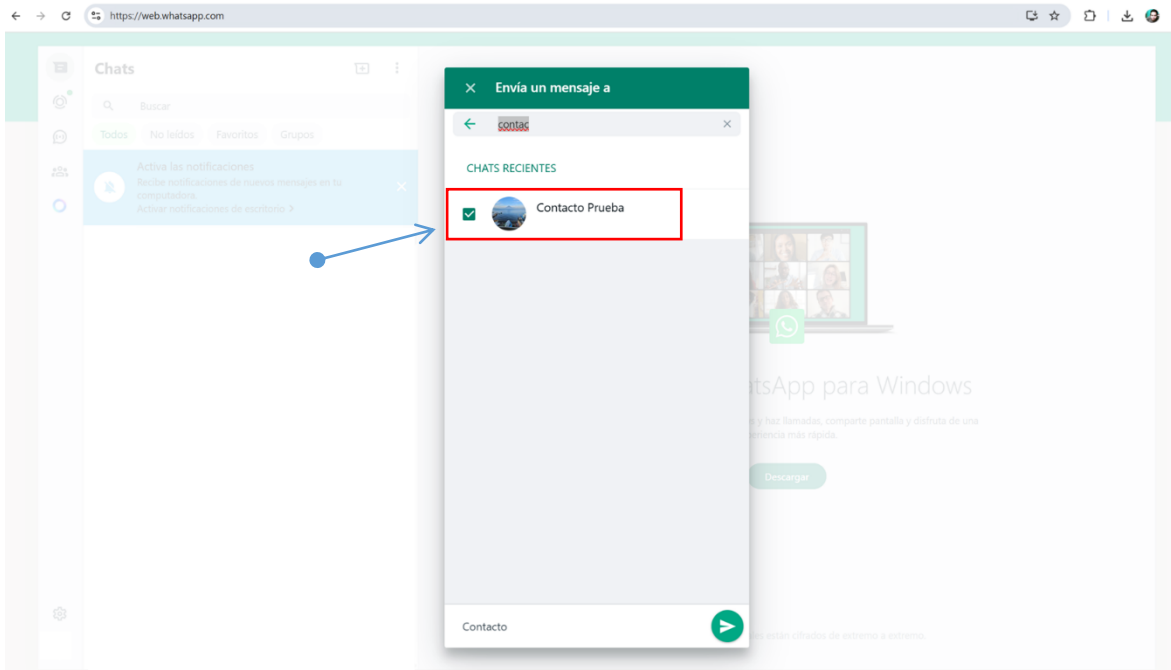
\*SNIP y Nombre del Proyecto:\* 301050 - - MEJORAMIENTO CAMINO RURAL CASERIO COOPERATIVA SANTA MONICA SECOB SENAHU ALTA VERAPAZ Enlace SNIP: [https://sistemas.segeplan.gov.gt/guest/SNPPKG\\$PL\\_PROYECTOS.INFORMACION?prmlidSnip=301050&prmEjercicio=2025&prmNombre=&prmDictamen=&prmlidEntidad=&prmlidEje=22453040](https://sistemas.segeplan.gov.gt/guest/SNPPKG$PL_PROYECTOS.INFORMACION?prmlidSnip=301050&prmEjercicio=2025&prmNombre=&prmDictamen=&prmlidEntidad=&prmlidEje=22453040) Enlace NOG: <https://www.guatecompras.gt/concursos/consultaConcurso.aspx?nog=22453040&o=5> \*Estado:\* En ejecución \*Municipio:\* SENAHÚ \*Institución:\* CONSEJOS DE DESARROLLO \*Sector:\* TRANSPORTE \*Especie:\* CONSTRUCCION / MEJORAMIENTO DE CAMINO RURAL \*--- Información Financiera ---\* Ejercicio: 2025 Monto vigente: Q2,550,000.00 Monto ejecutado: Q400,000.00 Monto asignado: Q2,550,000.00 Monto solicitado: Q2,709,100.00 Avance Financiero: 0.20% \*--- Información Física ---\* Ejercicio: 2025 Meta Física: 1,000.00 Metro Meta Física Ejecutada: 328 Metro Avance Físico: 0.41% \*--- Links ---\* Convenio: [https://sistemas.segeplan.gov.gt/share/SCHES\\$SNIP/CONVENIOS/301050-QCFYIXTSFU.pdf](https://sistemas.segeplan.gov.gt/share/SCHES$SNIP/CONVENIOS/301050-QCFYIXTSFU.pdf) Contrato: <https://www.guatecompras.gt/concursos/files/449122453040%40Contrato%2003-2024%20.pdf> Proveedor: <https://www.guatecompras.gt/proveedores/consultaDelProvee.aspx?rq=8&prv=7161832>

¿Aún no tienes WhatsApp?  
[Descargar](#)

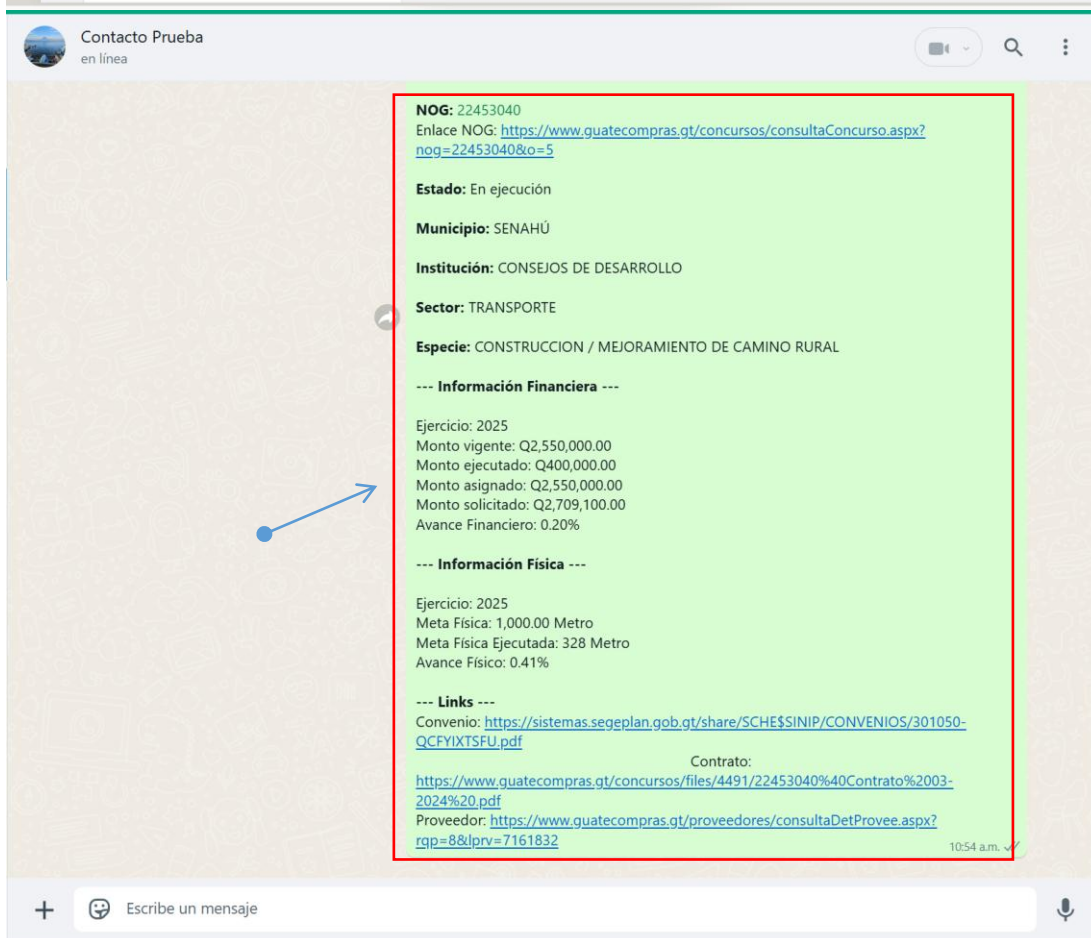
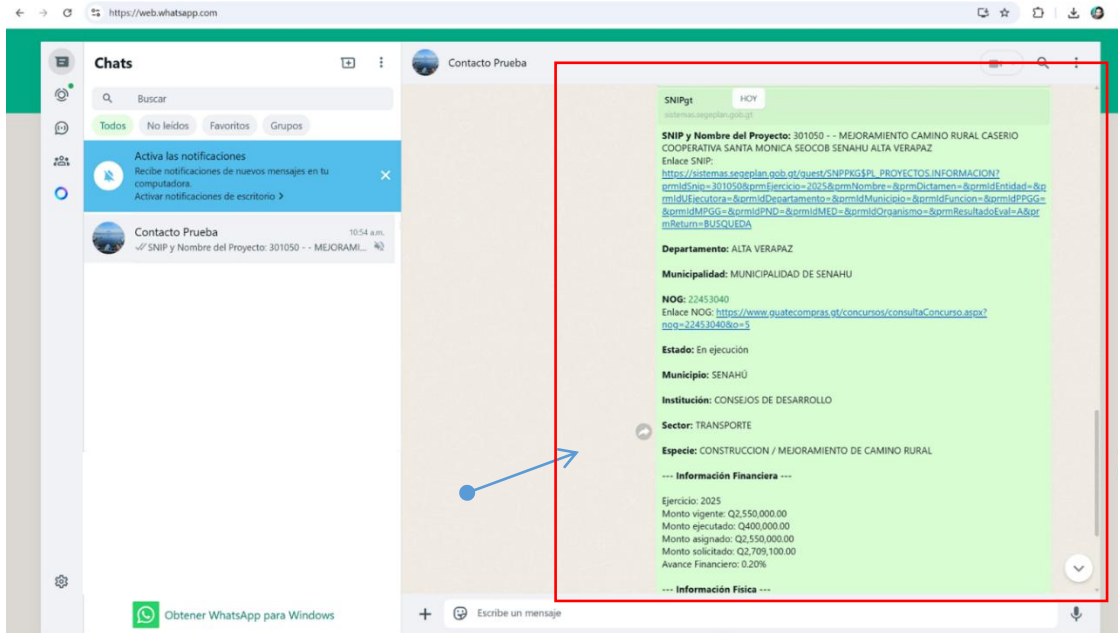
Luego aquí seleccionamos usar Whatsapp Web en la cual vamos a seleccionar al contacto que deseamos compartir la información.



Buscamos o seleccionamos el contacto al que se le desea compartir la información.

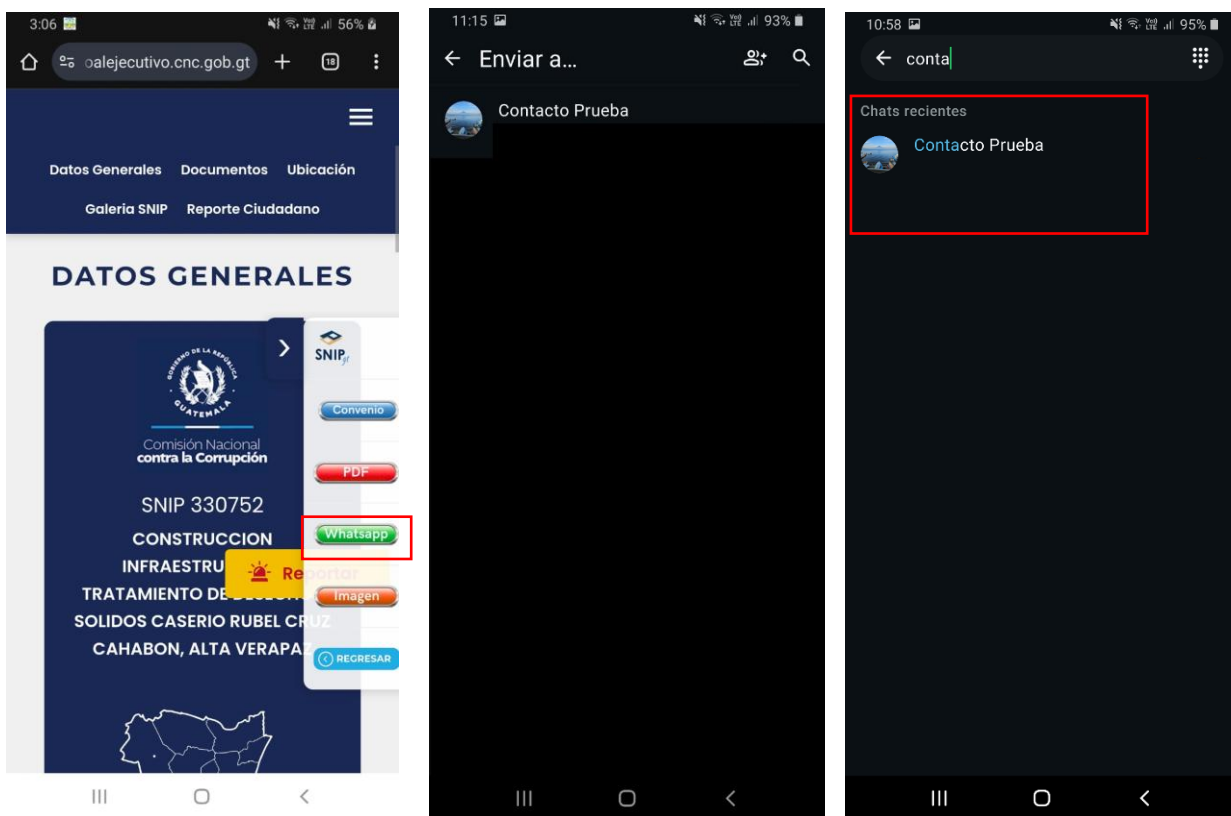


La información se vería de la siguiente forma:  
Links de SNIP y NOG correspondientes, la información del proyecto, sección financiera, información física.

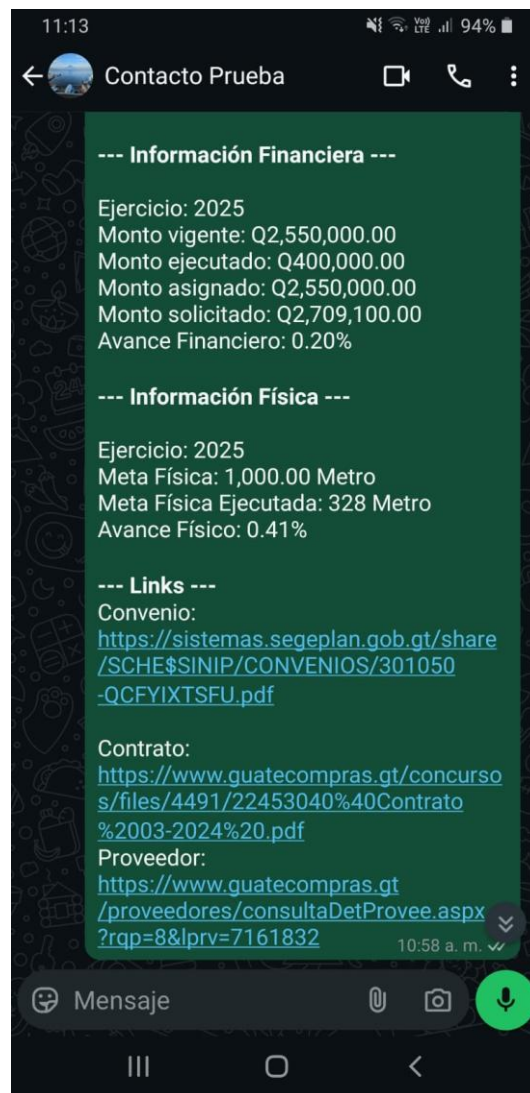
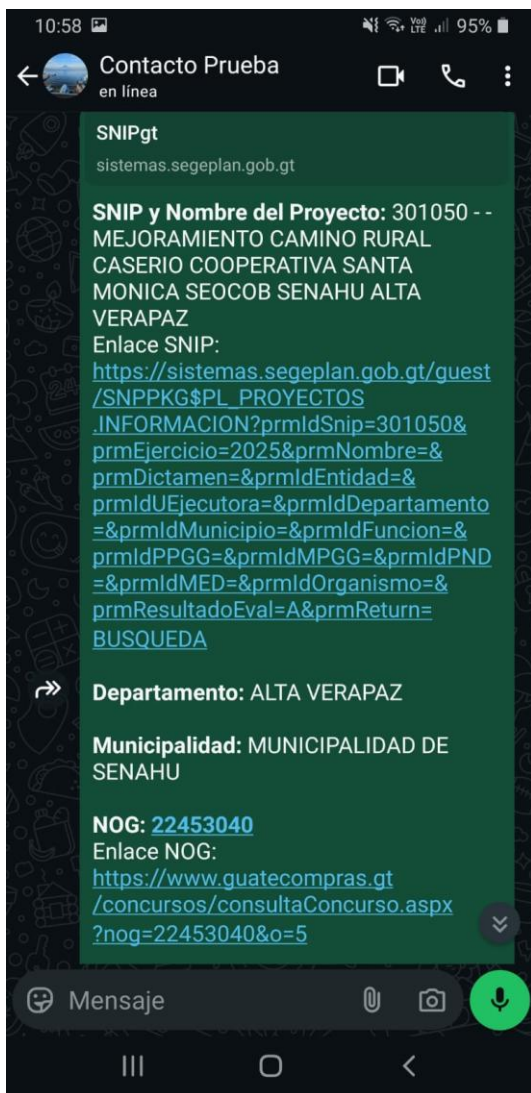


### Whatsapp dispositivo movil:

Seleccionamos el boton compartir por Whatsapp, este nos abre la aplicación de Whatsapp movil porque detecta que estamos desde movil y se selecciona el contacto a enviar la informacion.



Enviamos la información y se vería de la siguiente forma.



### Opción Imagen:

Este permite hacer una descarga de la Información de los datos Generales en formato imagen para que pueda ser compartida, al presionar el botón **imagen** nos muestra la información en imagen de la siguiente forma:

